


PLAN DU PROJET

Station : GRAND PUY
Commune : SEYNE LES ALPES (04)

Démontage de deux appareils existants devenus obsolètes au vu du projet.

Réalisation du projet de télésiège de remplacement des Clotats, aménagements des zones de départ et d'arrivée et locaux de commandes.

MODÉLISATION 3D



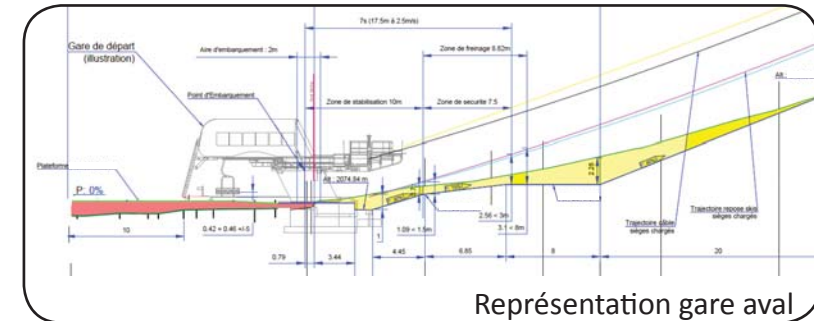
CARACTÉRISTIQUES PROJETTES

Type d'appareil	Nb de place	Longueur (m)	Dénivelé (m)	Nb Pylônes	Débit (sk/h)
TSF	4	1237	360	12	1450

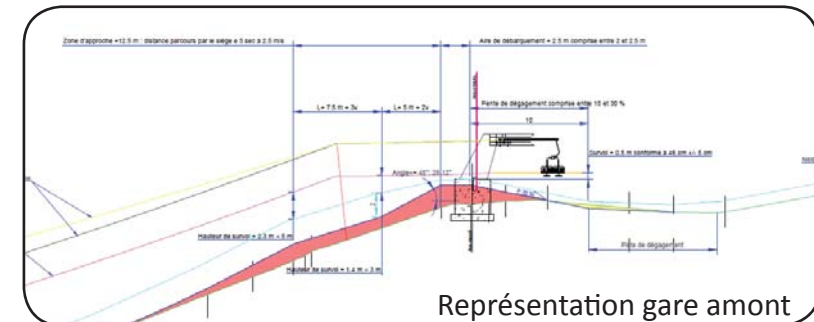
TRACÉ DU PROJET - NOUVEAU TÉLÉSIÈGE 4 PLACES



COUPES PROJET



TRACÉ DU PROJET - DÉMONTAGE DE 2 APPAREILS



Les représentations sont à caractère illustratif de façon à représenter au mieux le projet mais ne sont pas définitives et seront établies au stade du DAET