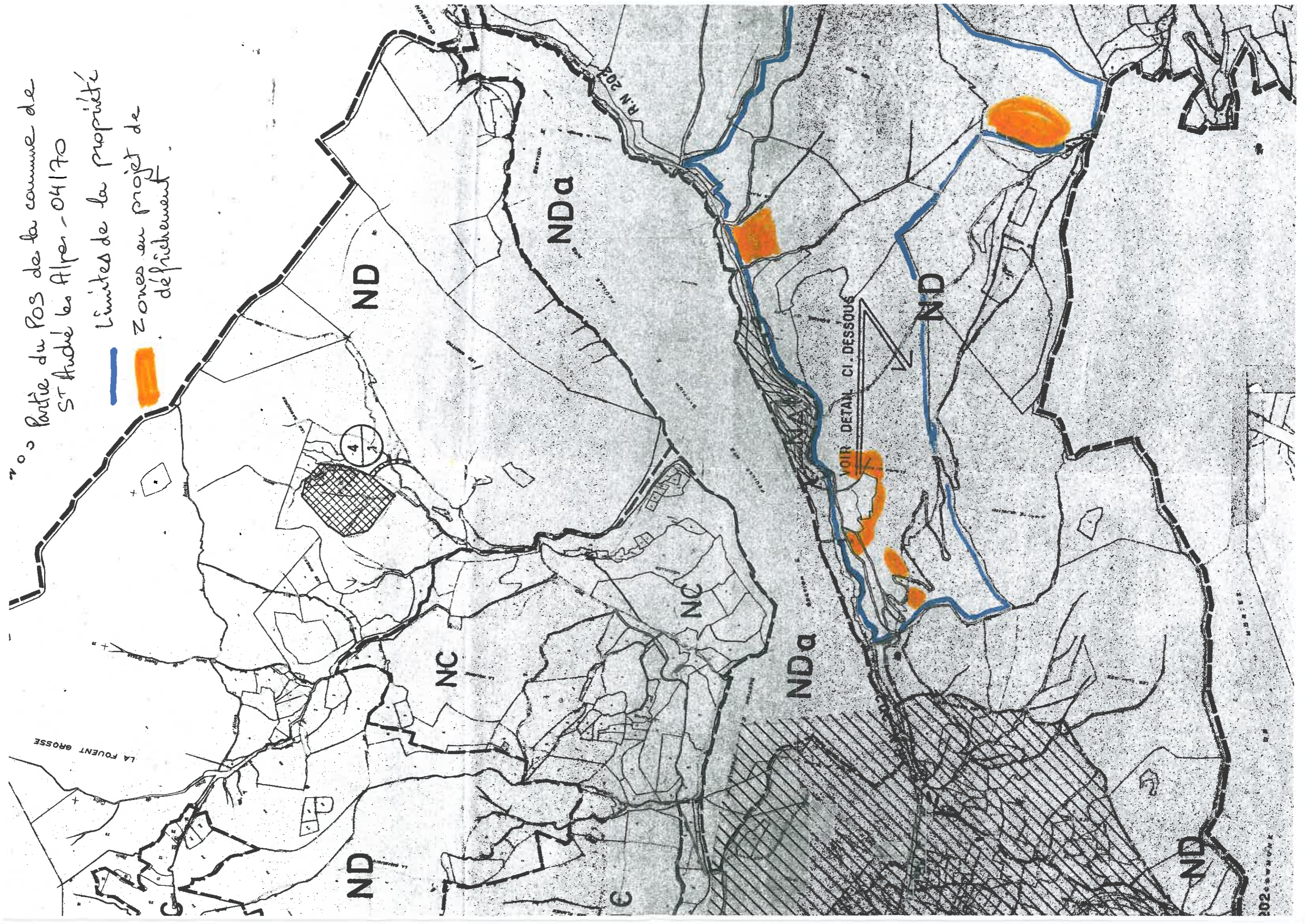


Partie du POS de la commune de
St André les Alpes - 04170

Limites de la propriété
Zones en projet de
défrichement



Source : Direction Générale des Impôts



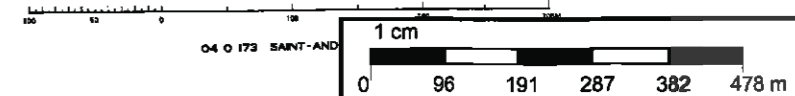
— Limite de propriété
Zone en projet de défichage

SAINT-ANDRÉ-LES-ALPES
(ALPES-DE-HAUTE-PROVENCE)

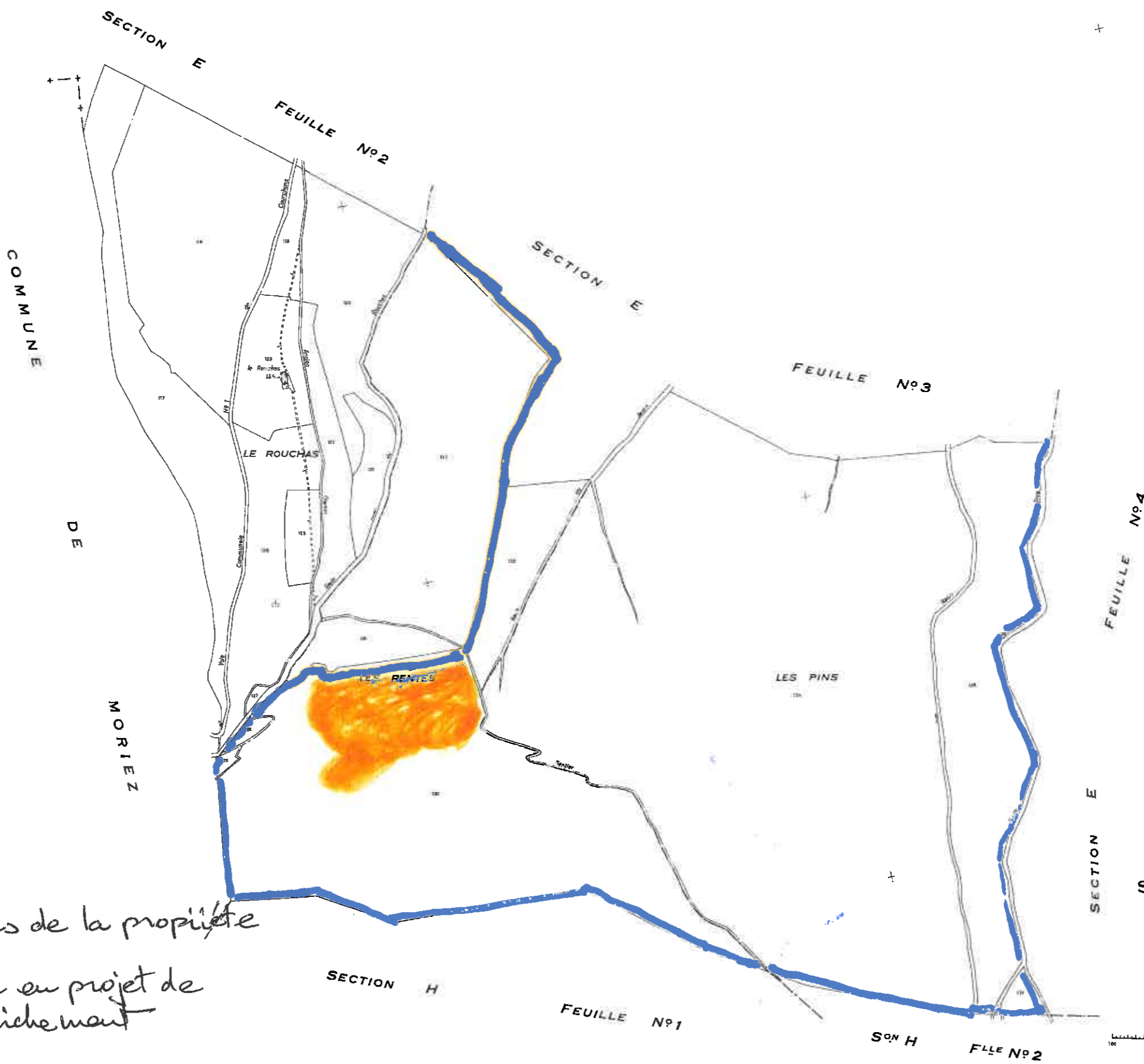
SECTION E
FEUILLE N°3



Feuille dressée en 1838, mise à jour pour 1966

Echelle de 1/2000
Edition à jour pour 1983



Source : Direction Générale des Impôts



 limites de la propriété
 Zone en projet de défichage


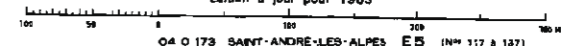
SAINT-ANDRÉ-LES-ALPES
(ALPES-DE-HAUTE-PROVENCE)

SECTION E
FEUILLE N°5

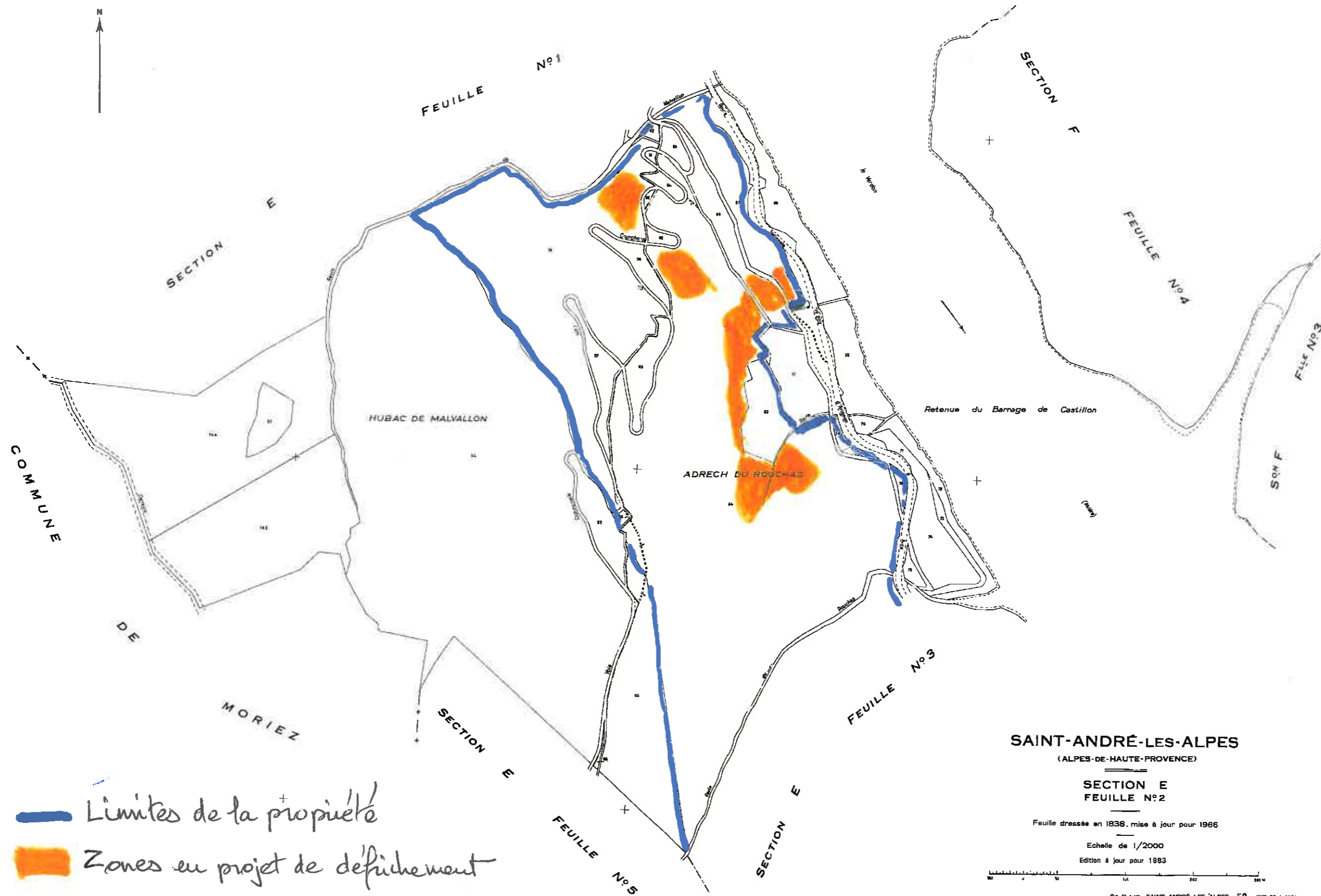
Fauille dressée en 1838, mise à jour pour 1966

Echelle de 1/2000

Edition à jour pour 1983



Source : Direction Générale des Impôts



— Limites de la propriété
Zones en projet de défichement

SAINT-ANDRÉ-LES-ALPES
(ALPES-DE-HAUTE-PROVENCE)
SECTION E
FEUILLE N°2
Feuille dressée en 1836, mise à jour pour 1966
Echelle de 1/2000
Edition à jour pour 1983

04 0 1/3 SAINT-ANDRÉ-LES-ALPES E2 (N° 87 à 103)

