ANNEXE DEMANDE D'EXAMEN AU CAS PAR CAS, PERMIS D'AMENAGER ET AUTORISATION DE DEFRICHEMENT

I/ Plans de situation du projet

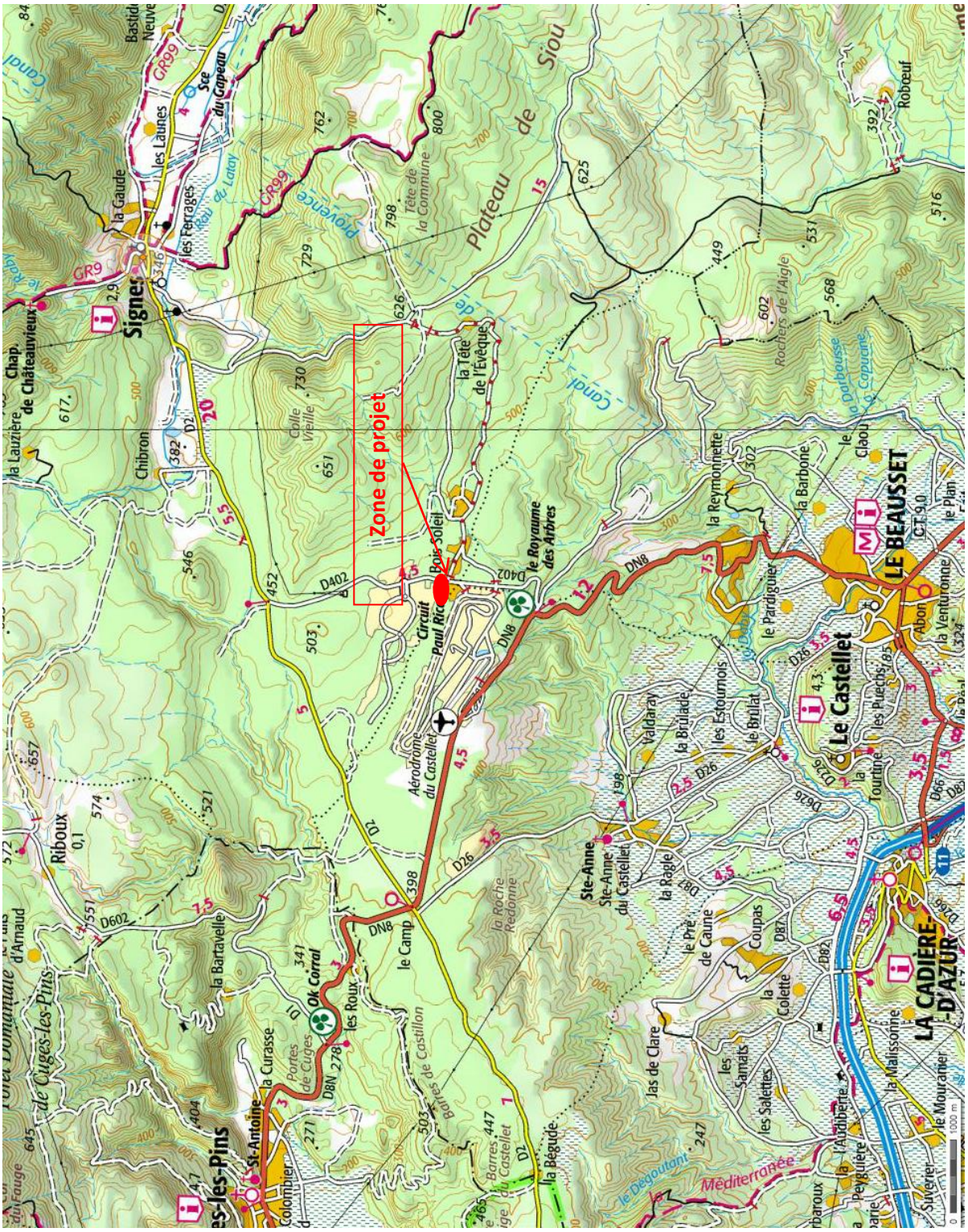

Localisation du Projet



Localisation du Projet

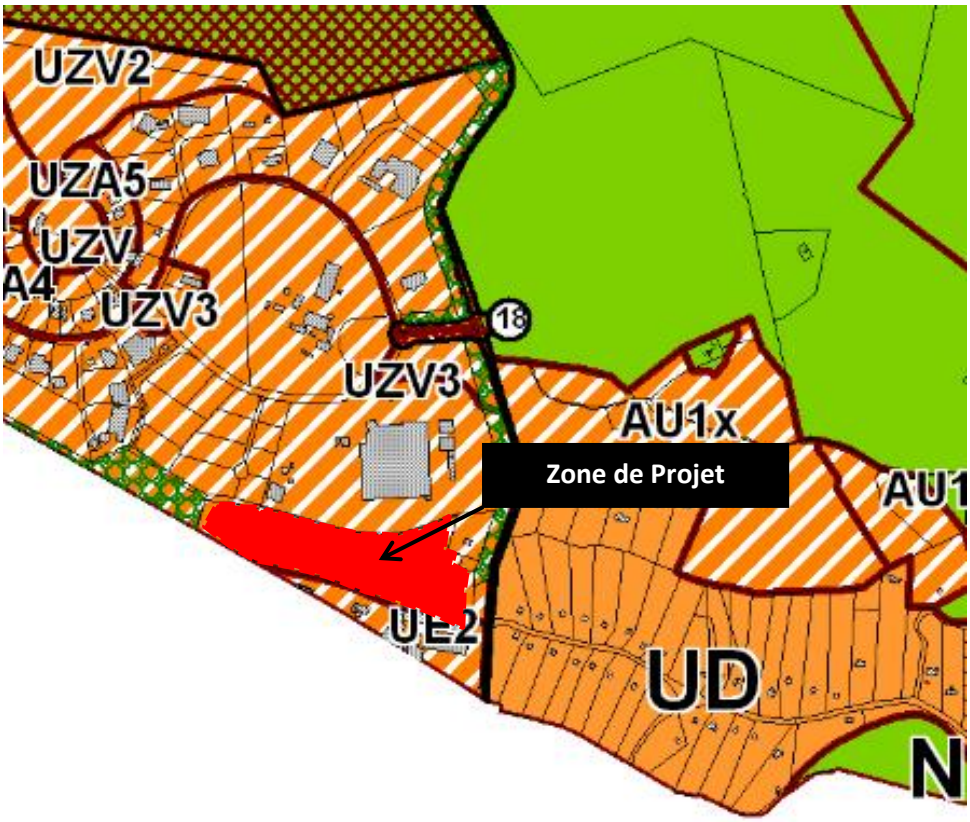

Extrait du zonage du PLU de SIGNES, SIg Var

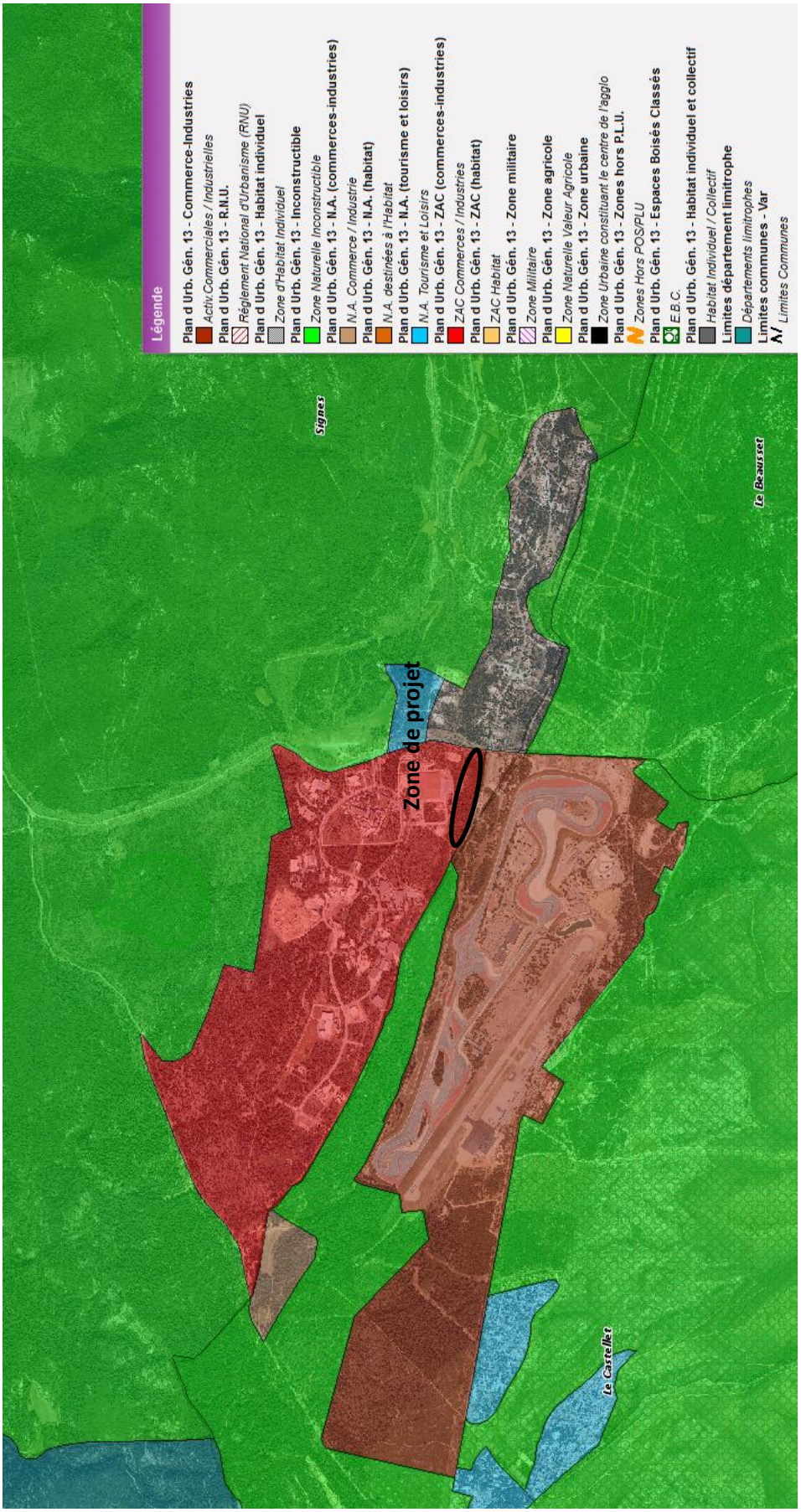

Zonages des PLU de Signes et du Castellet, source : SIG Var Plan d'Urbanisme Généralisé

Extrait de la carte d'application du défrichement sur la commune de Signes, DDTM Var

II/ Photographies, points et dates des prises de vues

Les photos ont été prises le 05 août 2014

Points des prises de vues

1

2

3

4

5

6

7

8

III/ Plan du Projet

La zone à déficher est d'environ 8 Ha. Elle est constituée de la totalité de la parcelle I297 et d'une petite zone de la parcelle I296 permettant l'accès au projet.

Plan de la zone à défricher

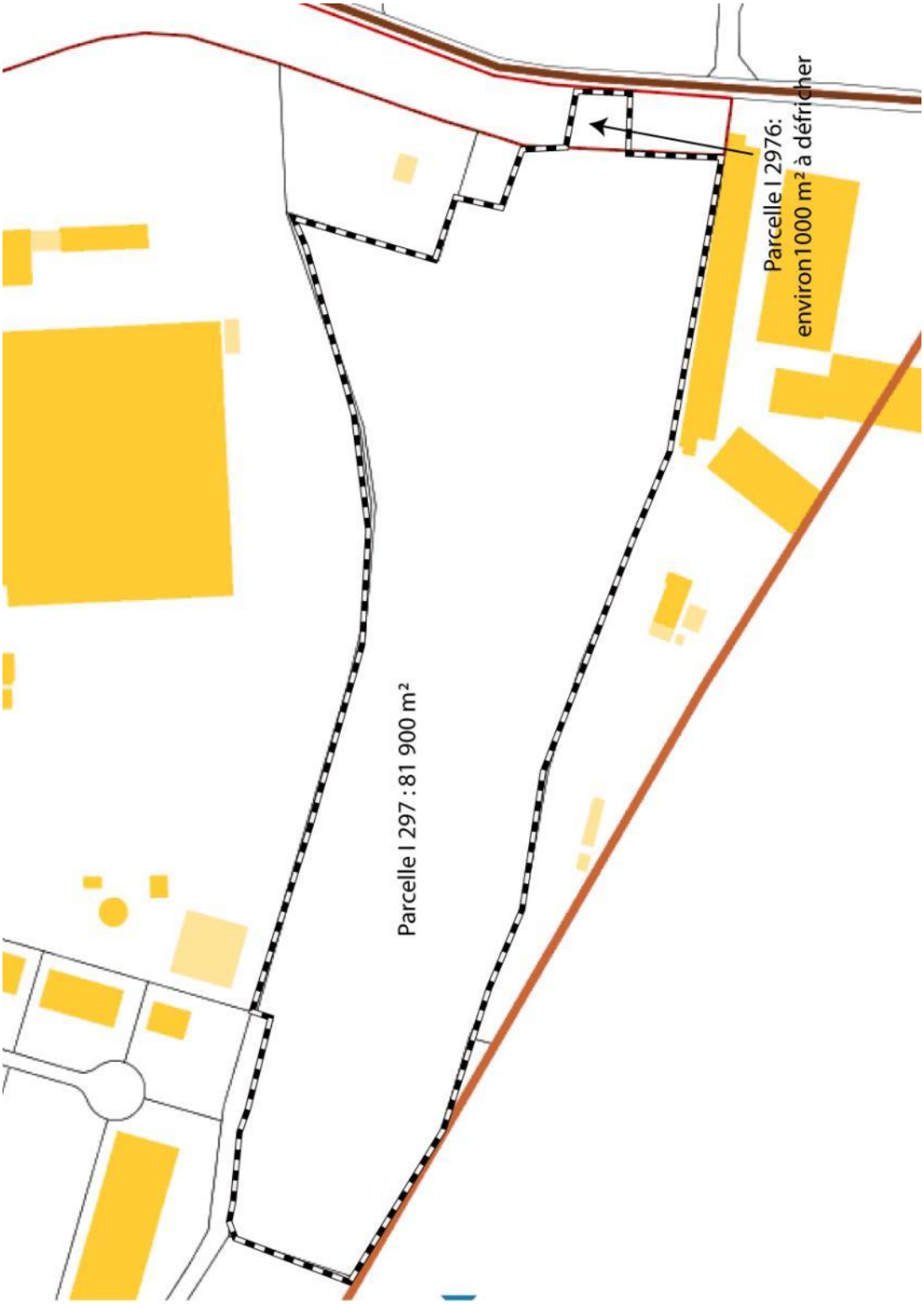

Plan cadastral de la surface à défricher

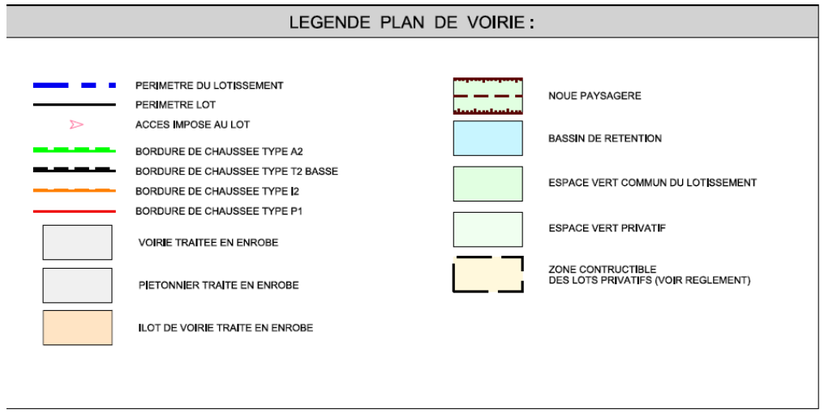

Extrait de l'esquisse d'aménagement

IV/ Plan des abords du Projet

Plan des abords du projet

V/ Annexes complémentaires

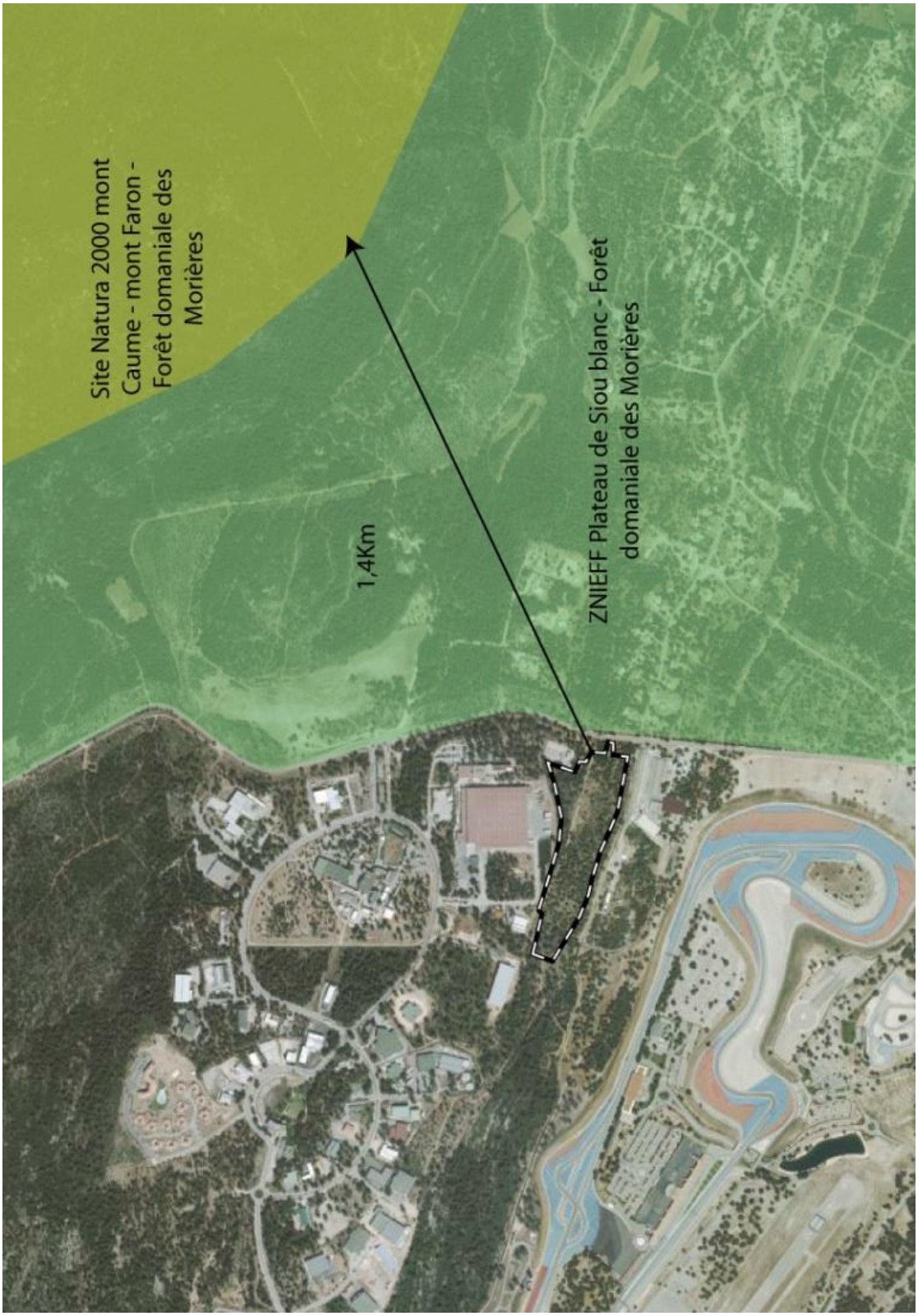

Situation du projet par rapport aux zones de protection et d'inventaire écologiques

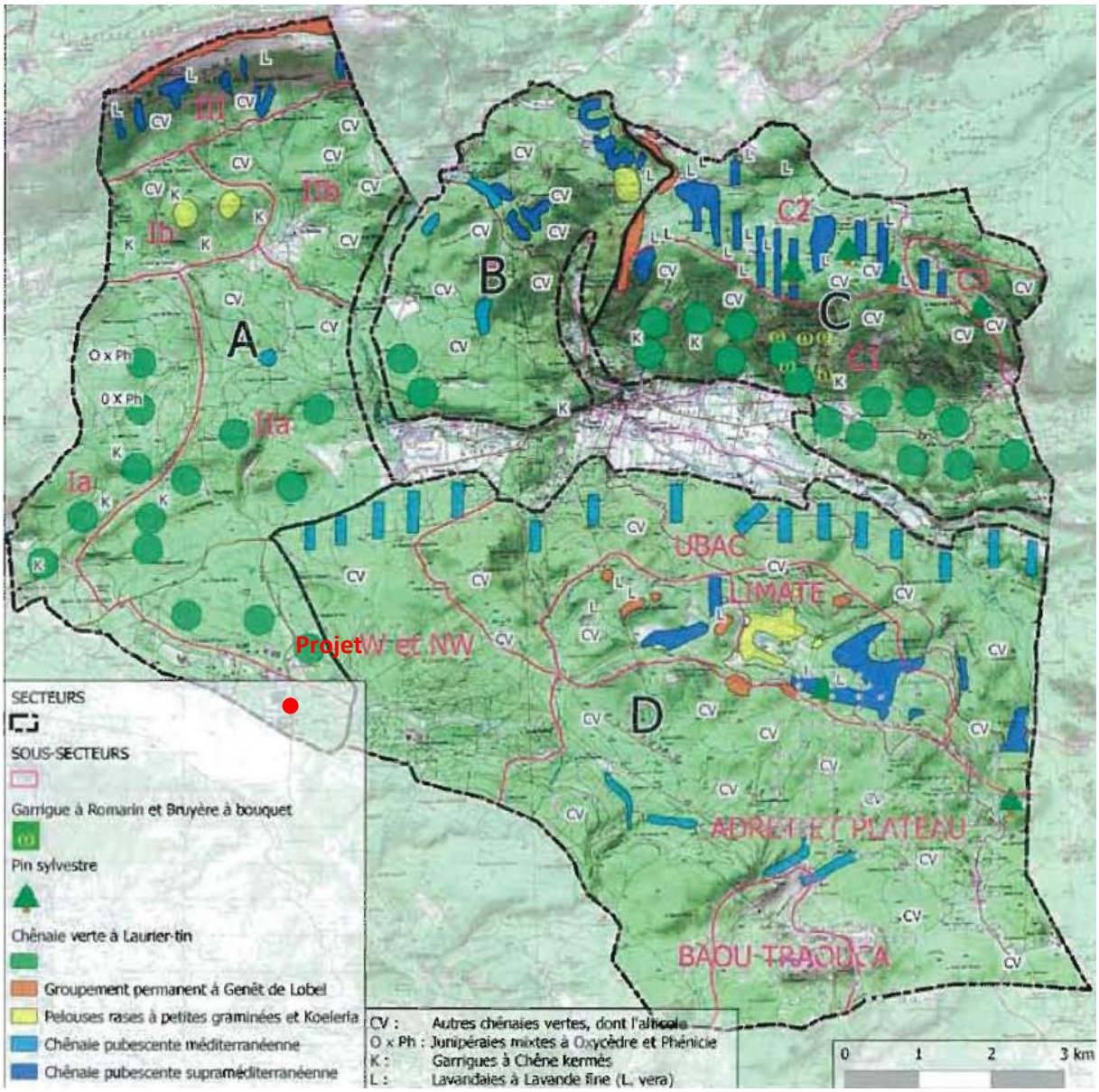

Carte de répartition des espèces floristiques rares et/ou Protégées, d'après le Silene, ***extrait du Rapport de présentation de la révision n°2 du PLU (2013)***

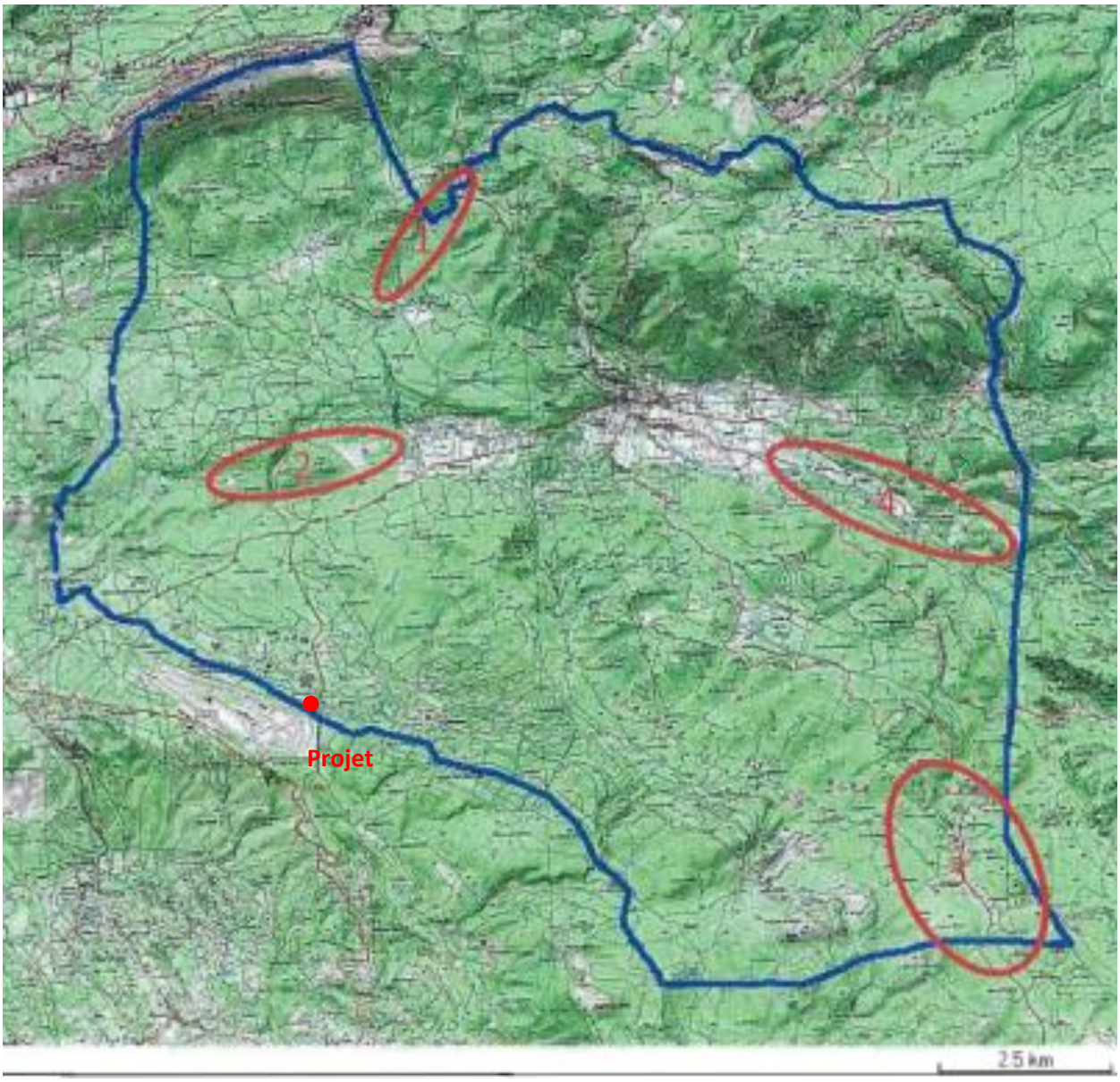

Zone de richesse biologique : faune (hors oiseaux et chiroptères), extrait du Rapport de présentation de la révision n°2 du PLU (2013)

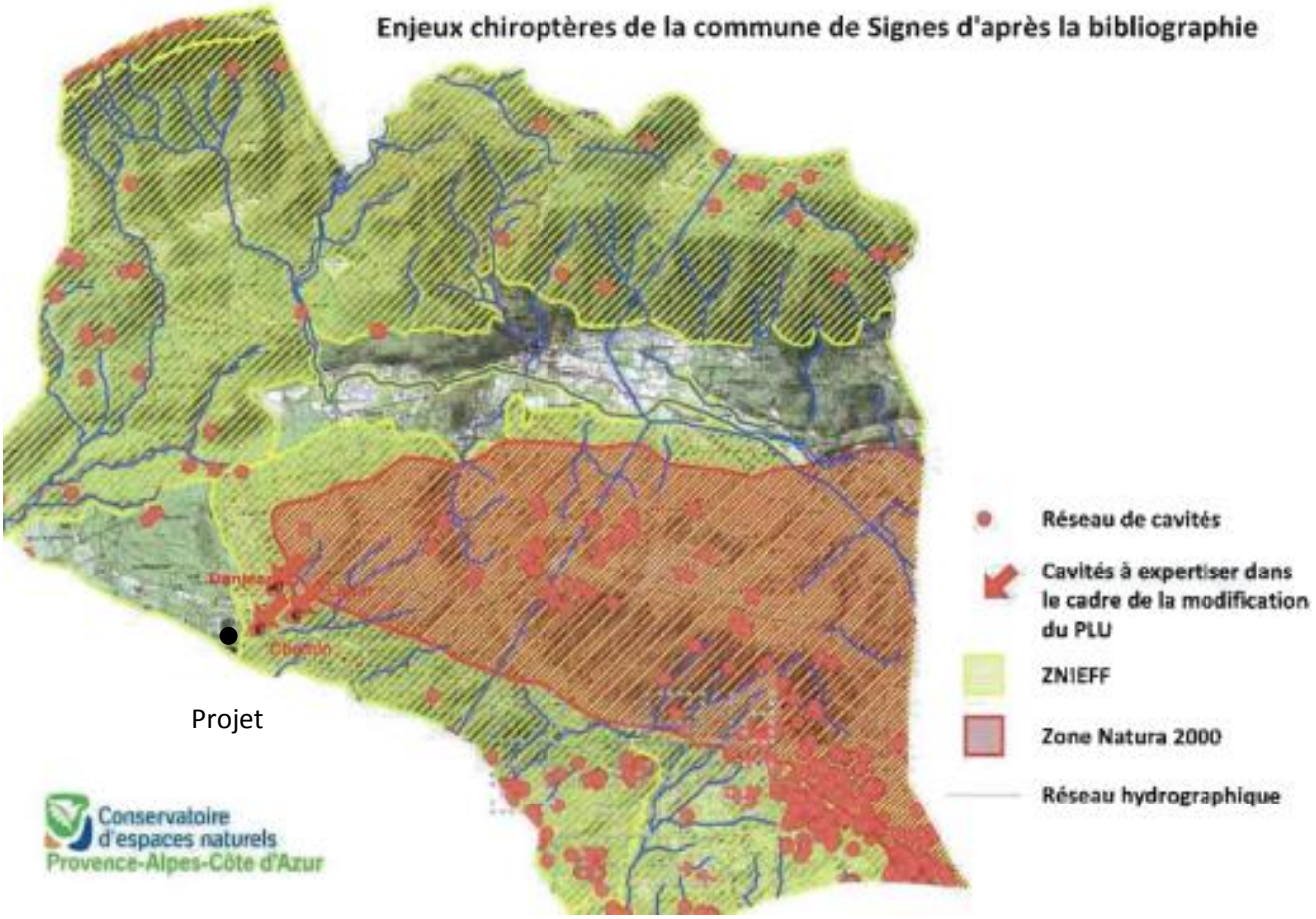

Enjeux chiroptères, extrait du Rapport de présentation de la révision n°2 du PLU (2013)

Le site se situe en dehors des espaces à enjeux connus pour la biodiversité