ANNEXES A LA DEMANDE D'EXAMEN AU CAS PAR CAS N° F09314P0066

Figure 1 : Localisation du secteur concerné par le dragage de sable

Figure 2 : Sites pressentis pour une valorisation en rechargement (Mairie d'Hyères)

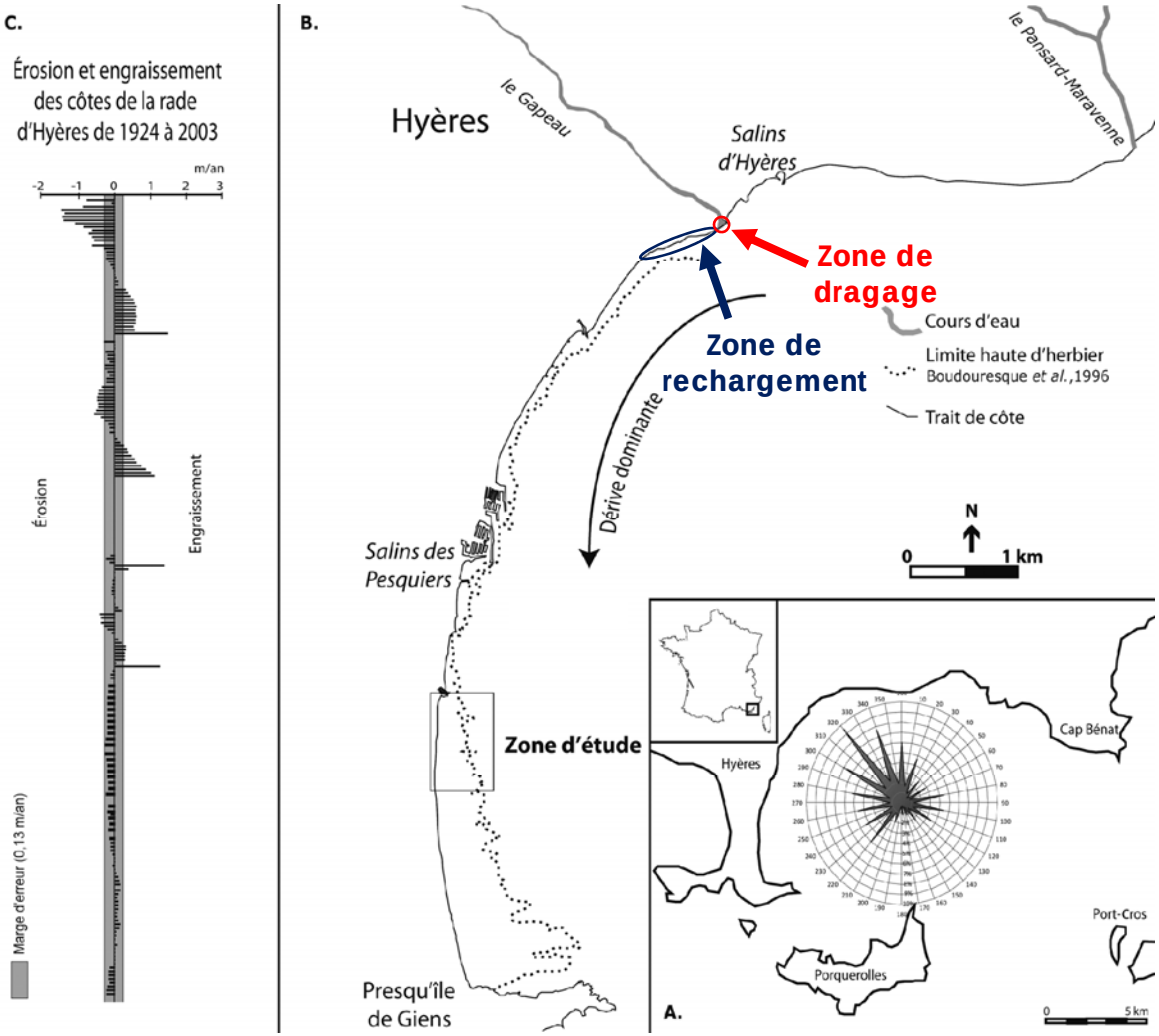

Figure 2 : Contexte hydrosédimentaire [d'après Capanni et al, 2010]

Figure 3 : Localisation des ZNIEFF dans les environs de la zone d'étude (DREAL PACA)

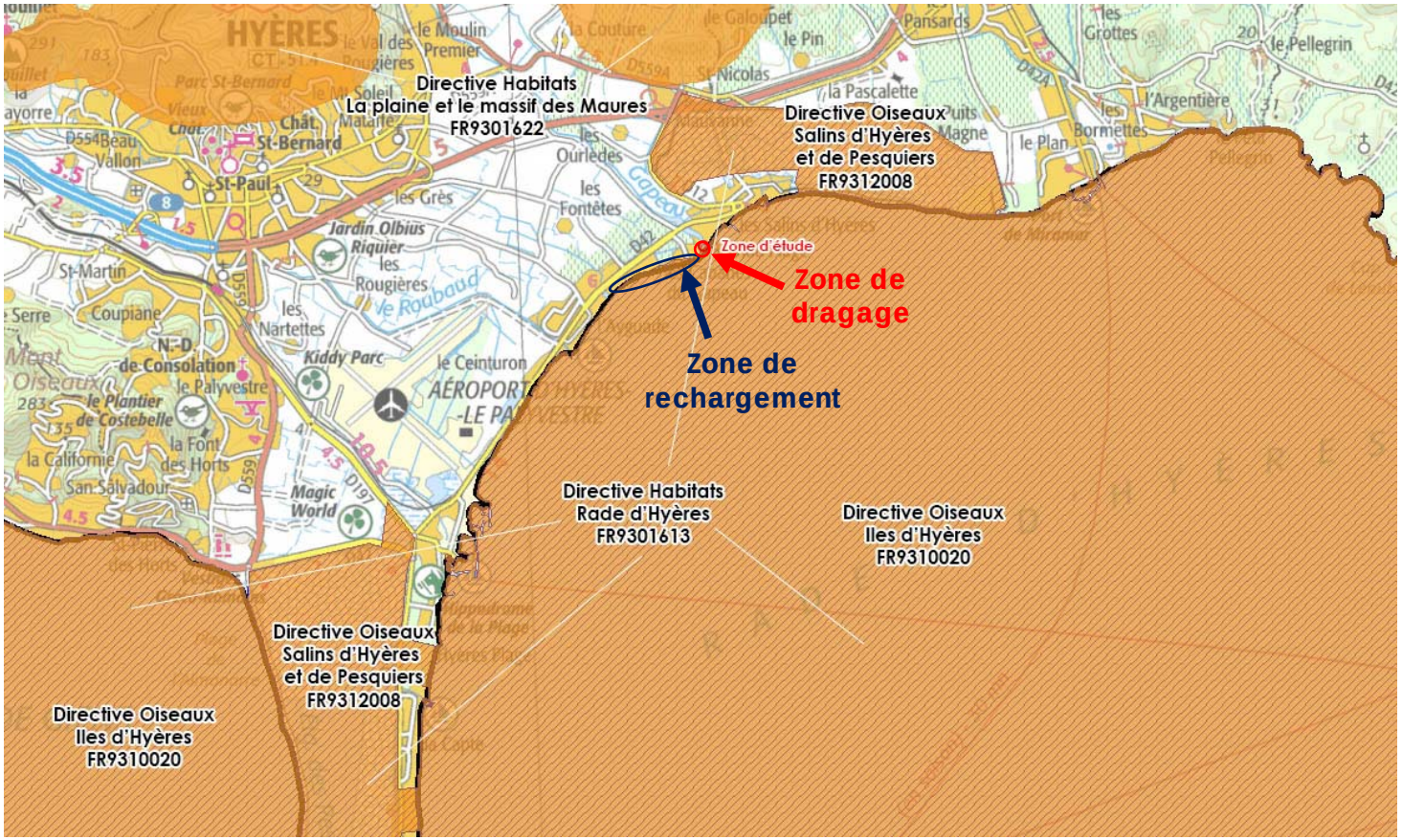

Figure 4 : Localisation des sites Natura 2000 dans les environs de la zone d'étude (DREAL PACA)

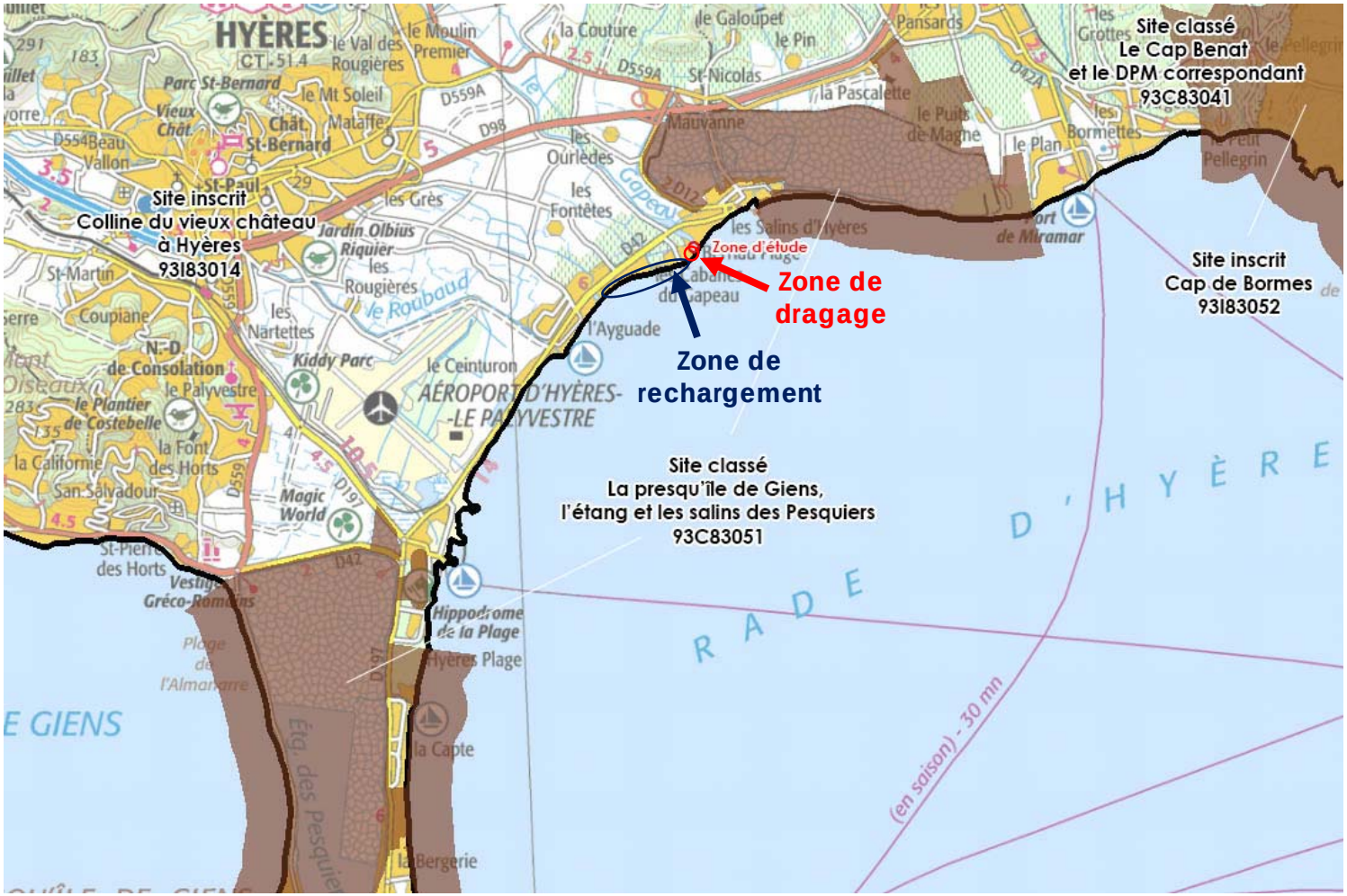

Figure 5 : Localisation des sites inscrits et classés dans les environs de la zone d'étude (DREAL PACA)

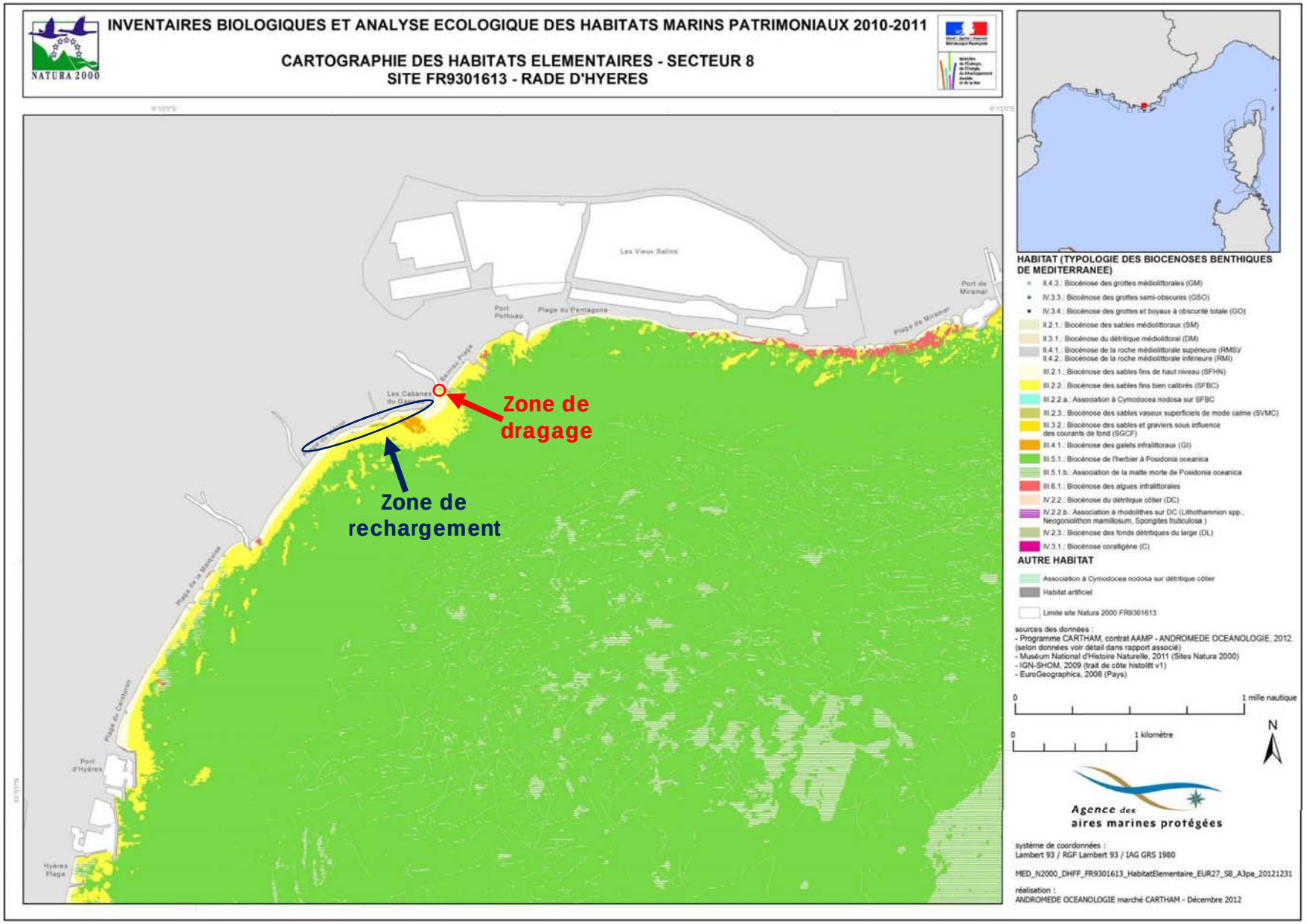

Figure 6 : Carte des habitats élémentaires [ANDROMEDE, 2013]