






-  Surface à défricher
-  Abords de points 100m autour de la zone à défricher
-  Zone boisée
-  Zone non-boisée ou partiellement boisée
-  Limite cadastrale

01	LFO	SBA	ABY	30-01-2014	FIRST ISSUE
VERB	PAR	REVISION	APP	DATE	COMMENTAIRES
LAYOUT DWG	N/A			T-LAYOUT NO	N/A
N° DU DESSIN					
02779D2216-01					
COORDS L93					
OBJECTIF OTHER					
ECHELLE 1 : 3 000			FORMAT D'ORIGINE A3		
NOM DU PROJET					
CPES LES BROULES					
NOM DU DESSIN					
DEMANDE D'EXAMEN AU CAS PAR CAS PLAN DES ABORDS DU PROJET SUR FOND CADASTRAL					
CE PLAN EST LA PROPRIETE D'EOLE-RES S.A. TOUTE REPRODUCTION SANS AUTORISATION EST INTERDITE					

EOLE RES
 "LA FONTAINE"
 330 RUE DU MOURELET
 Z.I. DES COUPPIES
 68000 ANKONAN, FRANCE
 TEL : +33 (0) 4 32 78 03 00
 FAX : +33 (0) 4 32 78 03 01