





Repères	X	Y
A	4° 34' 46.72" E	43° 23' 58.62" N
A'	4° 34' 52.72" E	43° 23' 50.93" N
B	4° 33' 39.78" E	43° 23' 42.07" N
B'	4° 33' 47.59" E	43° 23' 33.83" N
C	4° 33' 24.44" E	43° 22' 24.69" N
D	4° 35' 31.58" E	43° 23' 40.41" N
E	4° 33' 0.80" E	43° 23' 5.94" N
1	4° 34' 22.67" E	43° 23' 46.50" N
1'	4° 34' 29.87" E	43° 23' 39.48" N
2	4° 34' 6.21" E	43° 23' 49.14" N
2'	4° 34' 11.06" E	43° 23' 39.62" N

Zone de protection de Biotope de la pointe de Beauduc

-  Périmètre de la zone de protection (443.5 ha dont 186 ha de parcelles cadastrées au Conservatoire du Littoral)
-  Zone d'herbier de Zostère - Exclos permanent (19 ha)
-  Zone de nidification à Sterne naine (8 ha) - Exclos permanent
-  Secteur interdit au Kite Surf du 1.04 au 30.09 (10 ha)

