Var
CONSEIL GÉNÉRAL

DELEGATION GENERALE AUX ROUTES, TRANSPORTS, FORETS ET AUX AFFAIRES MARITIMES
DIRECTION DES ROUTES

ROUTE DEPARTEMENTALE N°559
du PR 18+360 au PR 20+600

COMMUNE de SIX-FOURS

Aménagement Avenue de la Mer

AVANT-PROJET

Plan Général
Planche 3

NUMERO DE LA PIECE
ANNEXE 4

ECHELLE
1/500

DESSINE PAR : .

DOSSIER : date : .
indice : .

MODIFICATIONS : date : .
objet : .

Dressé par le chef du Pôle Technique
Provence Méditerranée Ouest

D. GOUBÉ

Bandol le :

Vu et vérifié par le directeur des routes

R. FÉRAUD

La Valette du Var le :

Approuvé par le Délégué Général
Adjoint chargé de la D.G.R.T.F.A.M

M. HÉBRÉARD

Toulon le :

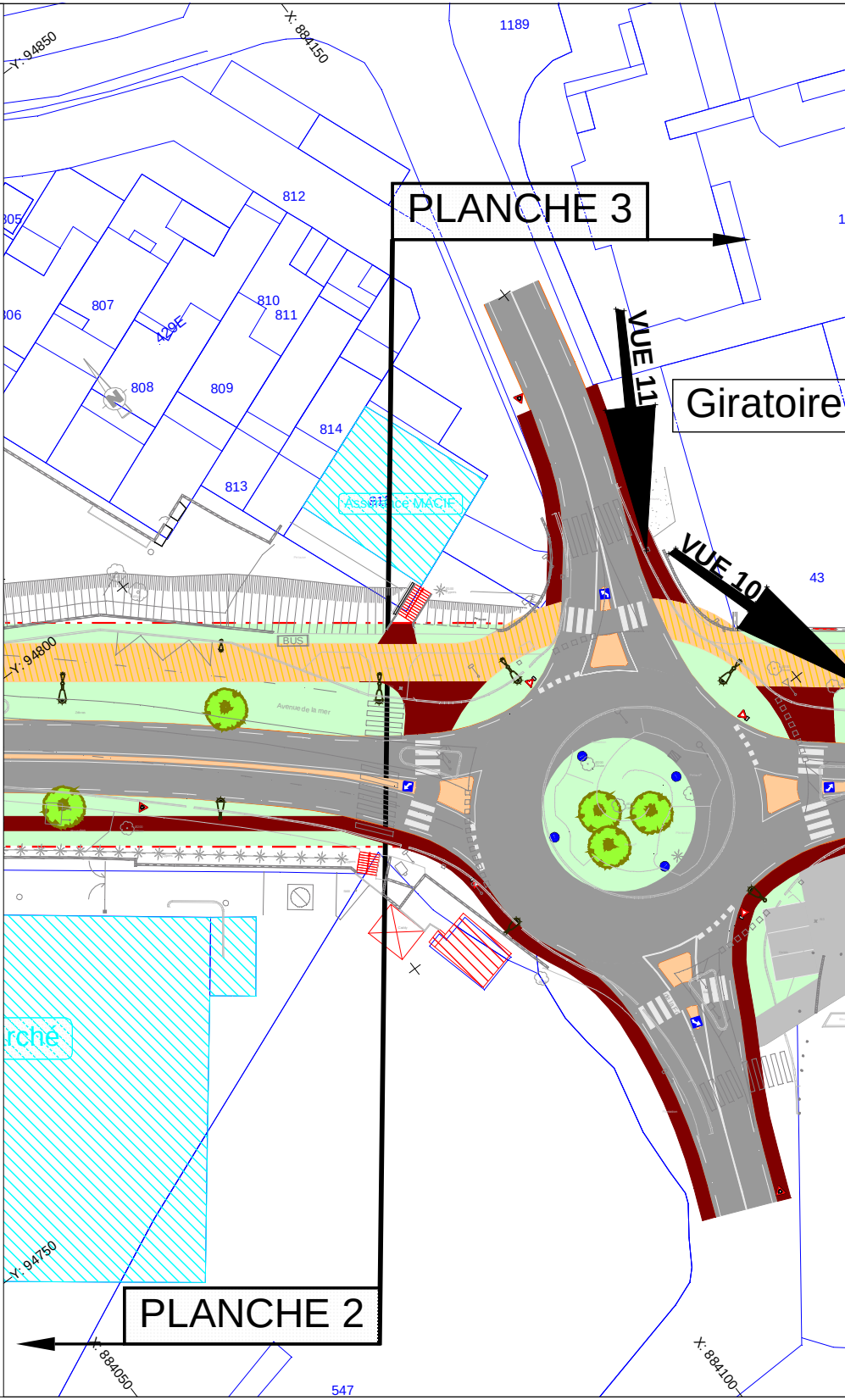

Y: 94850
X: 884150
1189
805
806
807
808
809
810
811
812
813
814
429E
Assurance MACIF
PLANCHE 3
VUE 11
Giratoire
VUE 10
43
Y: 94800
BUS
Avenue de la mer
rché
Y: 94750
PLANCHE 2
X: 884050
547
X: 884100

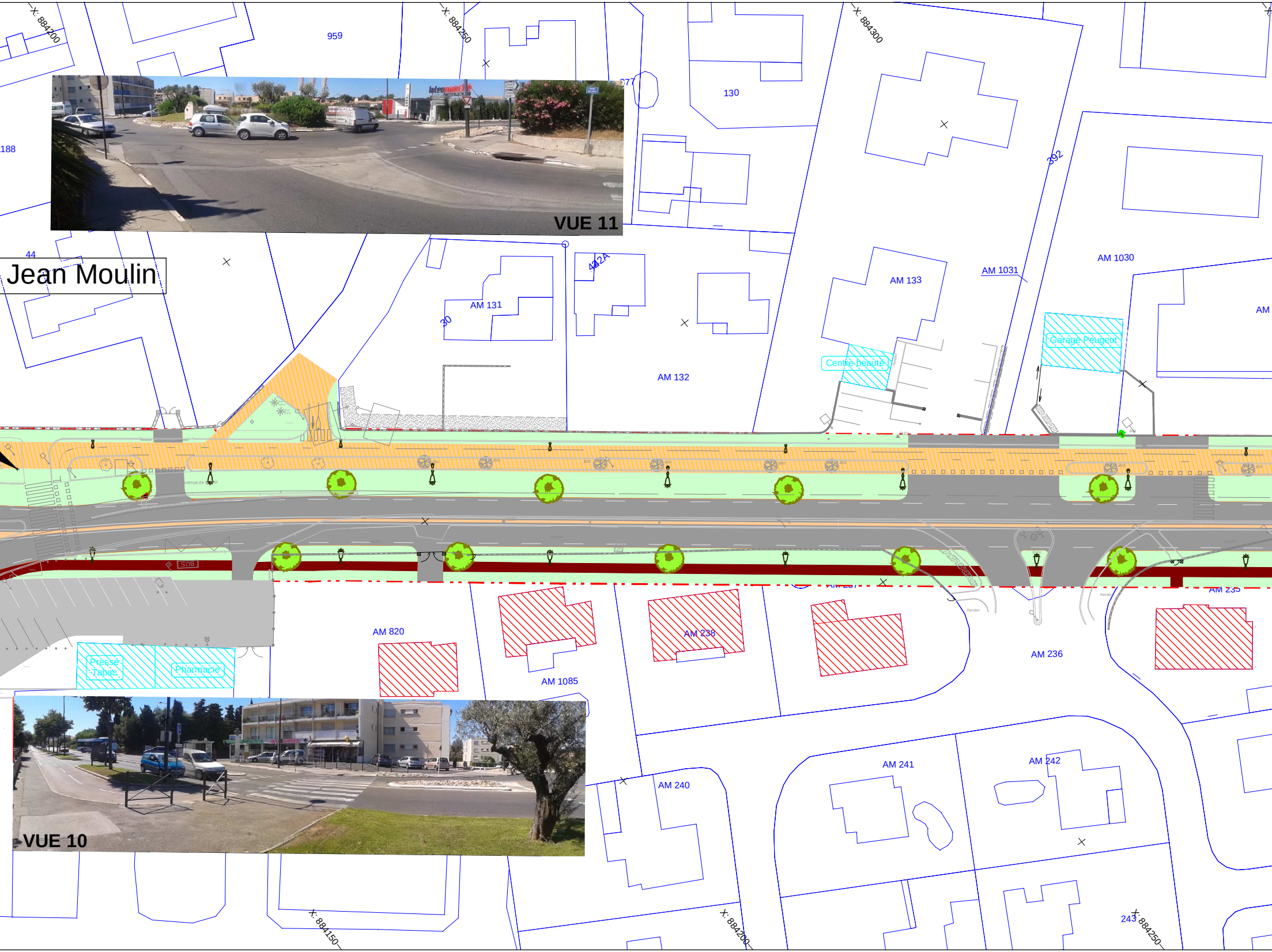
X: 884200
X: 884250
X: 884300
959
277
130
188
392
VUE 11
44
Jean Moulin
AM 131
30
422A
AM 132
AM 133
AM 1031
AM 1030
AM
Centre beauté
Garage Peugeot
BUS
AM 820
AM 1085
AM 238
AM 237
AM 236
AM 235
Presse Tabac
Pharmacie
VUE 10
AM 240
AM 241
AM 242
243
X: 884150
X: 884200
X: 884250

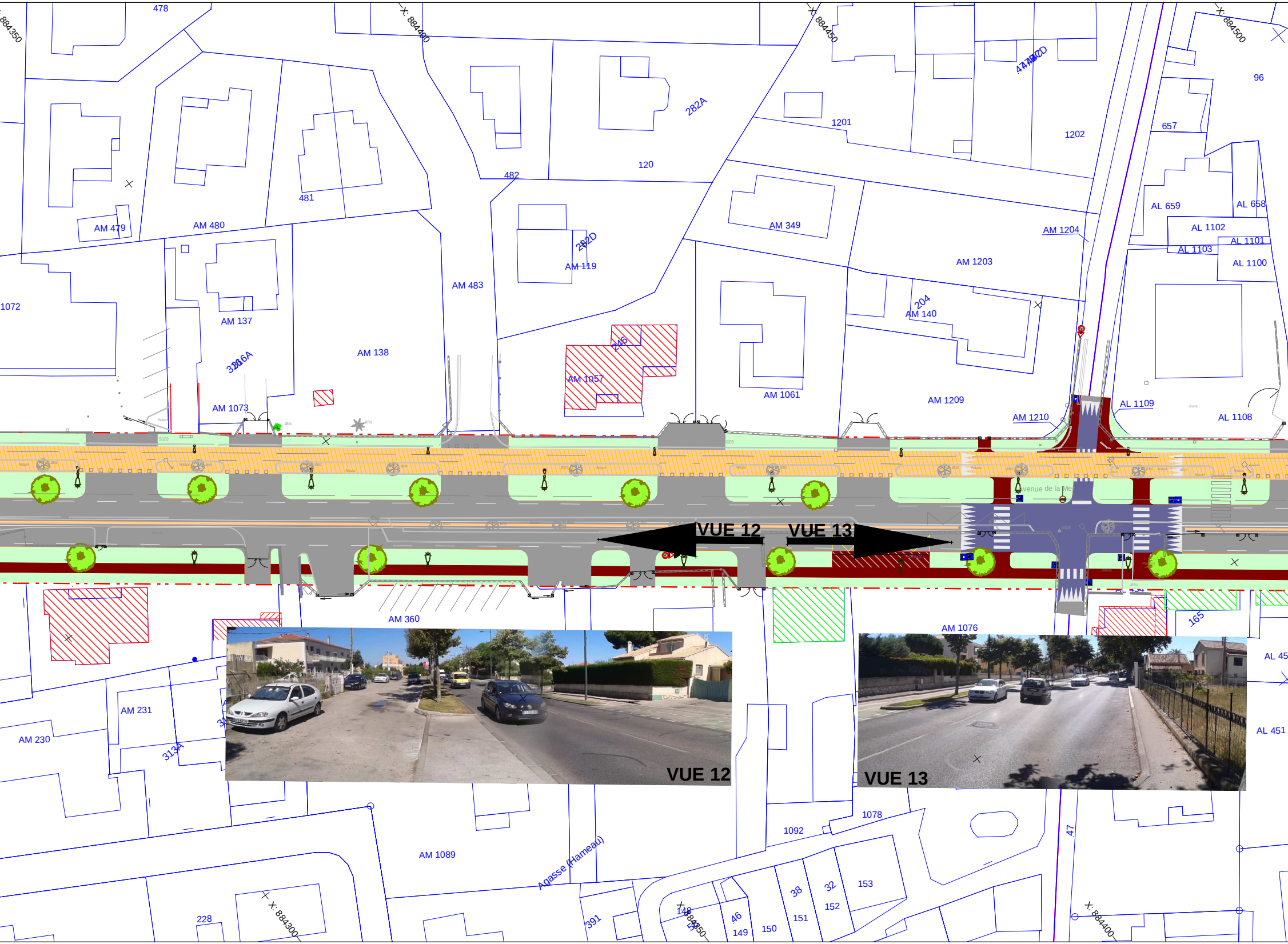
478
X: 884350
X: 884400
X: 884450
X: 884500
96
657
1201
1202
282A
120
482
481
AM 479
AM 480
AM 349
AM 1204
AL 659
AL 658
AL 1102
AL 1101
AL 1103
AL 1100
AM 1203
282D
AM 119
AM 483
1072
AM 137
AM 138
204
AM 140
246
AM 1057
AM 1061
AM 1209
AM 1210
AL 1109
AL 1108
AM 1073
Avenue de la Mer
VUE 12
VUE 13
AM 360
AM 1076
165
AL 45
AL 451
AM 231
AM 230
313A
VUE 12
VUE 13
1078
1092
47
AM 1089
Agasse (Hameau)
38
32
153
152
151
150
149
148
46
391
228
X: 884300
X: 884350
X: 884400

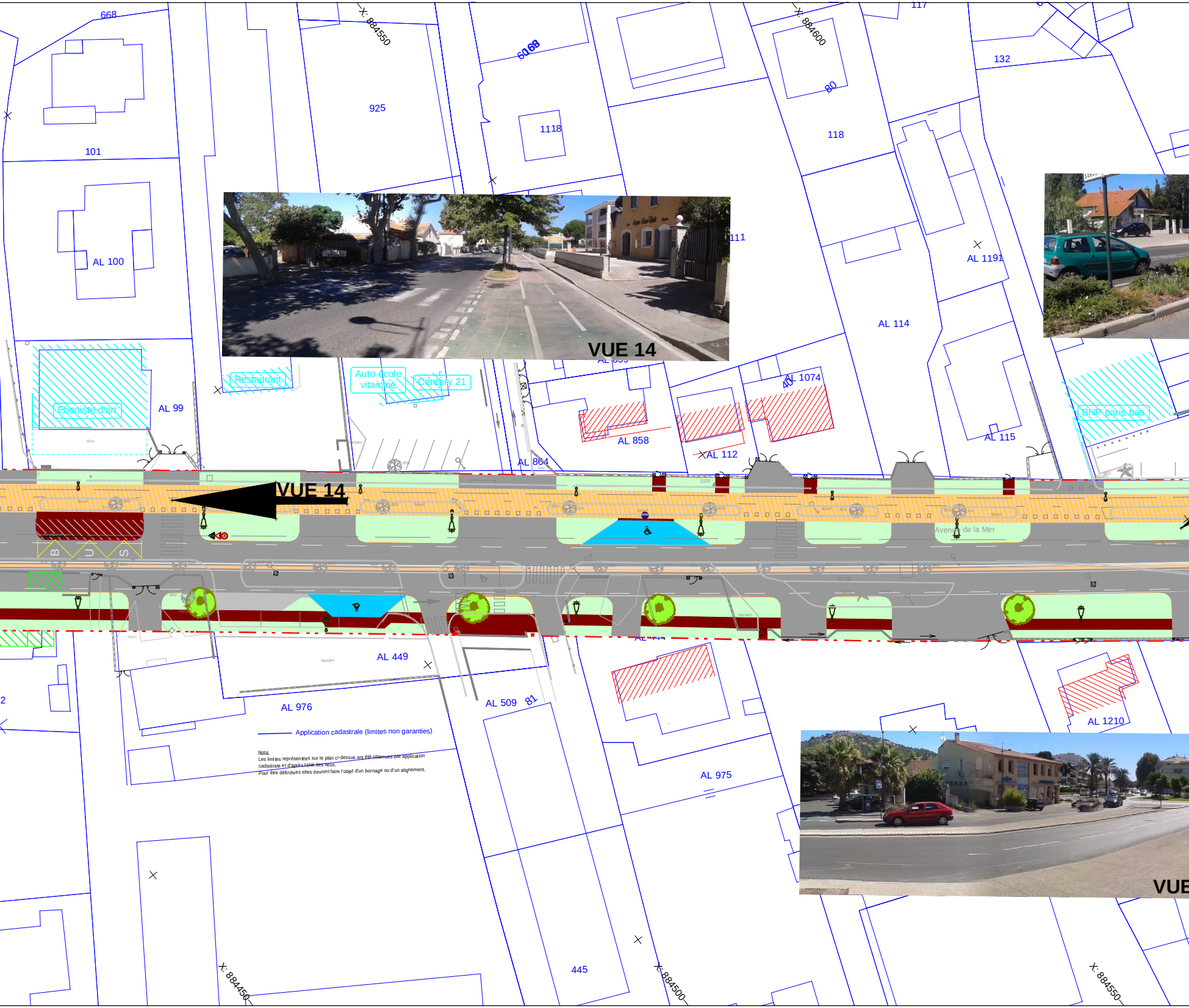
668
X: 884550
6068
X: 884600
117
132
101
925
1118
80
118
AL 100
111
AL 1191
VUE 14
AL 114
Restaurant
Auto école vitamine
Century 21
Ebeniste d'art
AL 99
AL 1074
40
AL 858
AL 864
AL 112
AL 115
BNP paris bas
VUE 14
B U S
Avenue de la Mer
AL 449
AL 976
AL 509
81
AL 1210
AL 975
2
445
X: 884450
X: 884500
X: 884550
VUE

Application cadastrale (limites non garanties)

Nota:
Les limites représentées sur le plan ci-dessus ont été obtenues par application cadastrale et d'après l'état des lieux.
Pour être définitives elles devront faire l'objet d'un bornage ou d'un alignement.

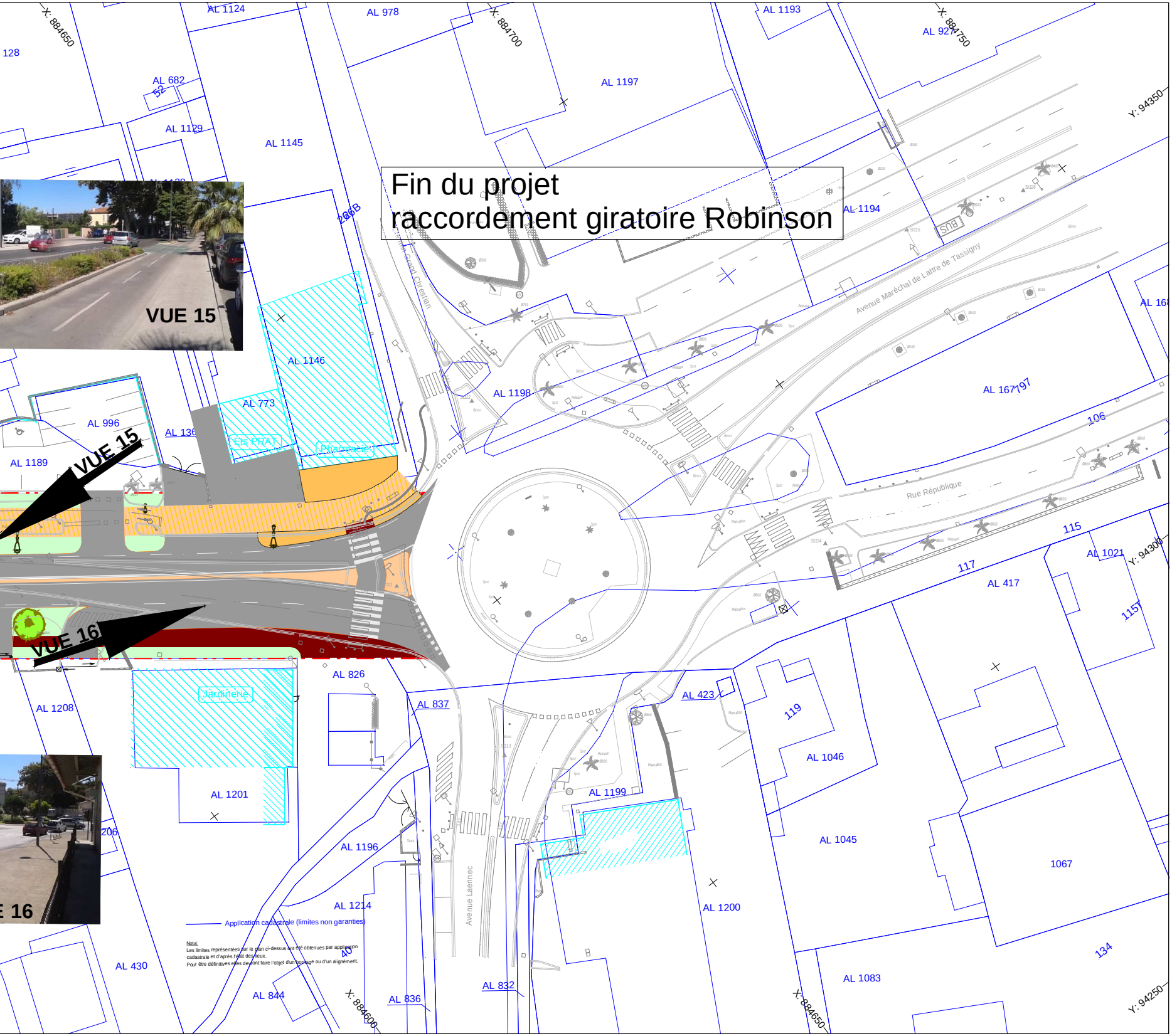
Fin du projet
raccordement giratoire Robinson
VUE 15
VUE 16
AL 1124
AL 978
AL 1193
AL 927
X: 884650
X: 884700
X: 884750
128
AL 682
52
AL 1129
AL 1145
AL 1197
AL 1194
Y: 94350
266B
AL 1146
AL 773
Ets PRAT
Pharmacie
AL 996
AL 136
AL 1189
AL 1198
AL 16797
106
Avenue Maréchal de Lattre de Tassigny
Rue République
Avenue Grand Chrestian
BUS
115
117
AL 1021
AL 417
Y: 94300
1157
AL 826
AL 837
AL 423
119
AL 1046
AL 1208
Jardinerie
AL 1201
206
AL 1199
AL 1196
AL 1045
1067
AL 1214
AL 1200
Avenue Laennec
AL 430
AL 844
40
X: 884600
AL 836
AL 832
X: 884650
AL 1083
134
Y: 94250

Application cadastrale (limites non garanties)

Nota:
Les limites représentées sur le plan ci-dessus ont été obtenues par application cadastrale et d'après l'état des lieux.
Pour être définitives elles devront faire l'objet d'un bornage ou d'un alignement.