



# **3<sup>ème</sup> réunion de la communauté de travail zonale « inondation »**

**ENSOSP – 04 octobre 2018**

**L'anticipation, la planification et les dispositions  
préparatoires à la gestion de l'évènement inondation**

**RETEX St-Julien de Peyrolas - 09 août 2018**



contexte gardois

outils de planification

préparation à l'événement

outils de gestion de l'événement

Médias sociaux en gestion d'urgence



# Le contexte gardois



épisodes cévenols et méditerranéens

Nombreux événements dramatiques




Prise de consciences

Culture opérationnelle de lutte contre les feux de forêts






# Outils de planification



Ordre d'opération inondations



Plans de prévision des crues





# Ordre d'opérations inondation





# Ordre d'opérations inondation

## Présente les risques météorologiques et hydrologiques :

- ✓ Les épisodes méditerranéens,
- ✓ Les cours d'eau du département, le Gardon / le Vidourle / la Cèze / le Vistre,
- ✓ Les cours d'eau traversant le département, Hérault / Rhône / Ardèche.

## Base de l'analyse du risque et aide à la décision :

- ✓ Tableau croisé entre vigilance météo et vigilance crue,
- ✓ 3 niveaux de réponse, regroupant des actions immédiates et complémentaires possibles en fonction du risque et de son évolution.

## Détaille la réponse opérationnelle du SDIS 30 :

- ✓ Plans de prévision des crues,
- ✓ Moyens de secours spécifiques et sécurité des personnels engagés.




# Ordre d'opérations inondation - 3 niveaux de réponse

Vigilance METEO					
		VERT	JAUNE	ORANGE	ROUGE
HYDRO					
VERT		Néant	Surveillance	<b>NIVEAU 1</b> ou <b>NIVEAU 2</b> ou <b>NIVEAU 3</b>	<b>NIVEAU 3</b>
JAUNE		Surveillance	Surveillance	<b>NIVEAU 2</b> ou <b>NIVEAU 3</b>	<b>NIVEAU 3</b>
ORANGE		<b>NIVEAU 2</b>	<b>NIVEAU 2</b> ou <b>NIVEAU 3</b>	<b>NIVEAU 2</b> ou <b>NIVEAU 3</b>	<b>NIVEAU 3</b>
ROUGE		<b>NIVEAU 2</b> ou <b>NIVEAU 3</b>	<b>NIVEAU 2</b> ou <b>NIVEAU 3</b>	<b>NIVEAU 3</b>	<b>NIVEAU 3</b>



# Ordre d'opérations inondation - Plan de prévision des crues



Pour chaque cours d'eau gardois référencé

Mémoire des inondations passées

Aide à la décision

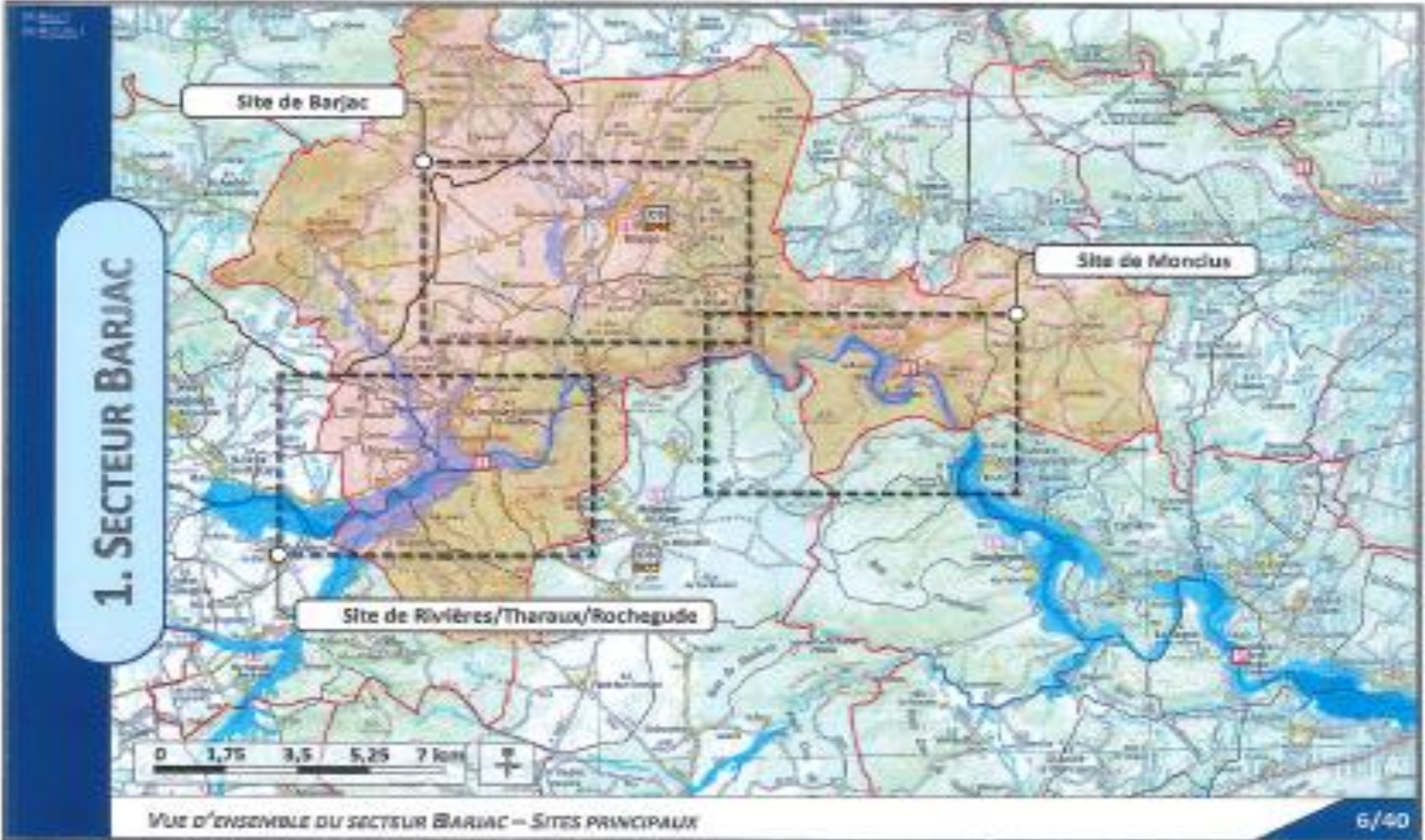
Cartographie des risques et des enjeux

Liste des contacts





# Ordre d'opérations inondation - Plan de prévision des crues





# Ordre d'opérations inondation - Moyens de secours spécifiques

Composition des groupes :

✓ Groupe Assistance Inondations,



✓ Groupe Sauvetage en Eaux Vives,



✓ Groupe Polyvalent Inondations.





# Préparation à l'événement

Suivi événement  
Par officier  
CODIS

Montée en  
puissance  
rapide des  
moyens

Informations  
/consignes  
vers les  
centres de  
secours

Pré-  
positionne  
ment de  
moyens sur  
le terrain

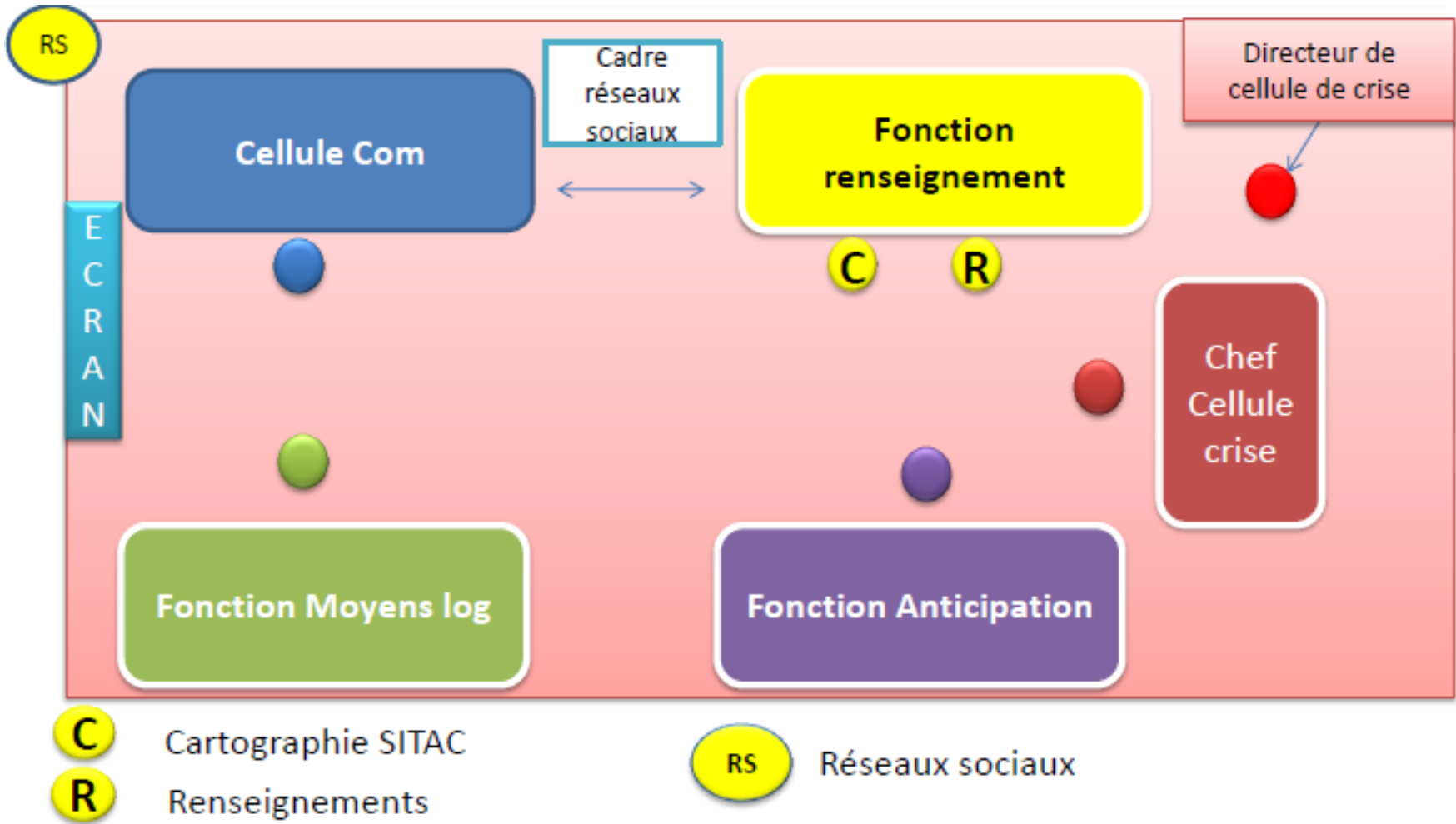
Activation  
d'une salle  
de crise  
dans le  
CTA/CODIS

Participation  
à l'activation  
du COD





# Outils de gestion de l'événement – Salle de crise CODIS

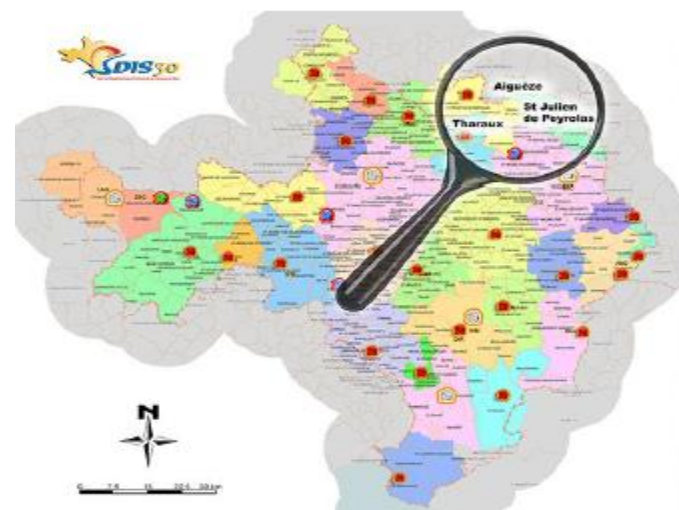





# RETEX St-Julien de Peyrolas - 09 août 2018

## Conditions astro-météo du jour :

- ✓ 09 août 2018 - 10h40,
- ✓ **Vigilance orange pluie / orage / inondation,**
- ✓ Alerte pour camping inondé, plusieurs enfants disparus, à priori 80 personnes concernées...



## Premières infos au CODIS :

8 personnes dont des enfants sont dans un arbre, sauvetages en cours sur le torrent,

## Puis :

23 enfants sont dans des arbres et menacés par le torrent, le camping est inondé totalement.



# RETEX St-Julien de Peyrolas - 09 août 2018





## RETEX St-Julien de Peyrolas - 09 août 2018

### Anticipation de l'évènement :

- ✓ Suite à vigilance orange (P-O-I) annoncée par Météo France la veille à 17h30,
- ✓ Dès le matin, la zone de Barjac est identifiée à risque,
- ✓ Les GSEV pré-positionnés se déplacent donc vers Barjac,
- ✓ Des renforts sont alertés dans les CIS alentours,
- ✓ Le CODIS prépare l'activation de la salle de crise et entre en relation avec la Préfecture.

### Rapidement après l'alerte :

- ✓ Les premiers moyens de sauvetage sont sur le secteur immédiat, CCF et GSEV,
- ✓ Les renforts déclenchés sont nombreux et proches du lieu d'intervention,
- ✓ La salle de crise du CODIS et le COD en Préfecture sont activés.

### Pendant l'opération de secours :

- ✓ Les moyens déployés sur le terrain s'organisent à l'aide d'un PCC ++ et de l'aide du Maire de St-Julien de Peyrolas et de la GN,
- ✓ La salle de crise du CODIS et le COD se coordonnent, notamment pour la gestion de la communication.



## RETEX St-Julien de Peyrolas - 09 août 2018


### Bilan de l'opération :

- ✓ 184 personnes ont été évacuées et rassemblées (141 enfants et 43 adultes),
  - ✓ 1 personne a perdu la vie, 10 ont été transportées vers les hôpitaux du secteur,
  - ✓ 260 SP et 62 véhicules sont intervenus, dont le renfort des SDIS 84 + 13 + 34,
  - ✓ 4 hélicoptères de la Sécurité Civile et de la Gendarmerie Nationale ont participé aux hélitreuillages,
- 
- ✓ Le maire de la commune a mis à disposition tous ses moyens,
  - ✓ La population a participé,
  - ✓ La Croix Rouge a pris en compte les personnes accueillies,
  - ✓ La Gendarmerie Nationale a pris en compte le recensement difficile,
  - ✓ Le SDIS 30 a mis en œuvre la gestion de traitement de NOmbreuses Vlctimes ,
  - ✓ 1 officier communication a pu aider le COS dans la gestion et l'information des nombreux médias présents ce jour-là.





# RETEX St-Julien de Peyrolas - 09 août 2018





# RETEX St-Julien de Peyrolas - 09 août 2018

