



# Retour sur les événements du 09 août 2018



Gestion de la crise  
inondation

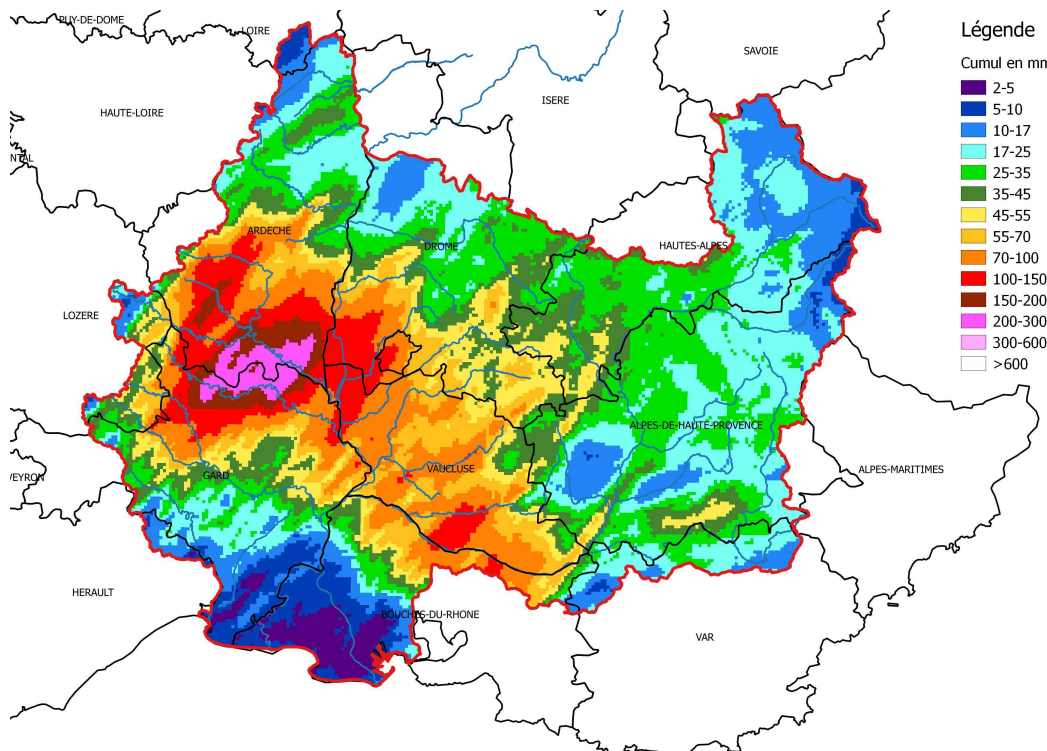




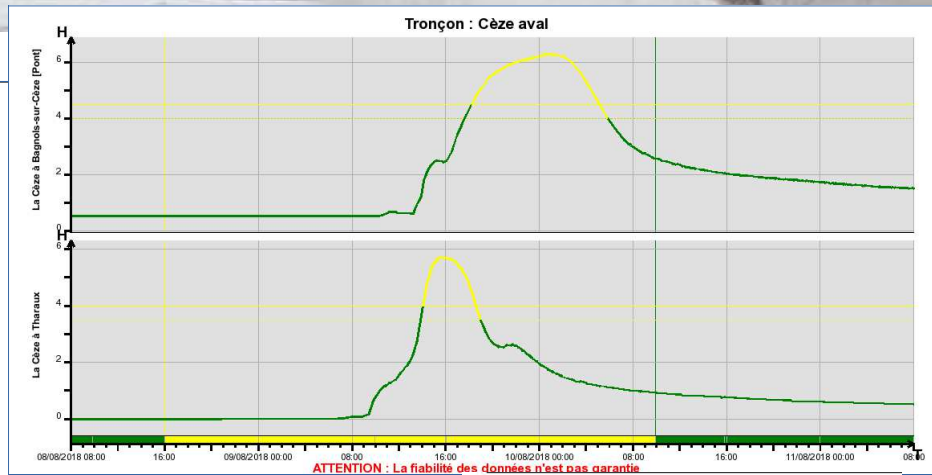
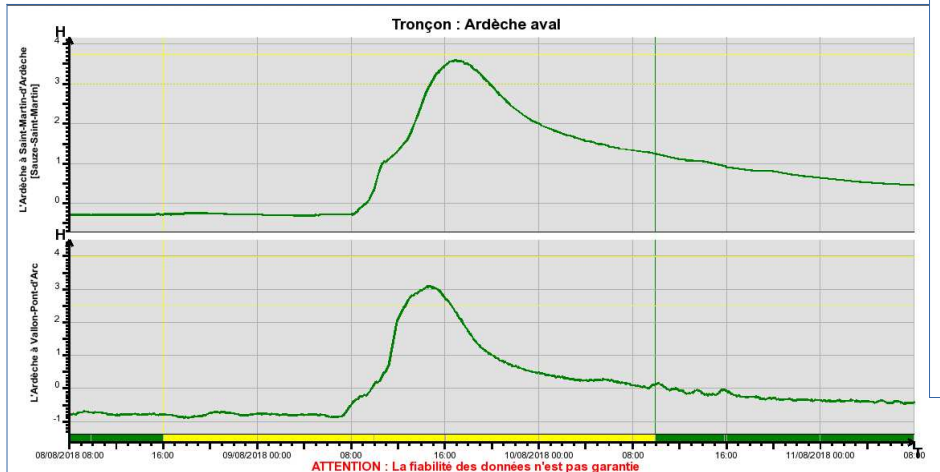
# **Sommaire**

- Description de l'événement
- Déroulé de la gestion de crise
- Déroulé de la gestion post-crise

## Description de l'événement



- 09-08-2018
- Episode méditerranéen sur deux départements : 30/07
- Cumuls > 150mm, max sur Montclus à 296mm
- Ruissellements très importants
- Situation très brutale : situation de sécheresse => inondations



- Réaction faible des cours d'eau suivis par le SPC
- Réaction fortes de petits cours d'eau non suivis

Heures TU

30 - GARD

30005 - AIGUEZE

30029 - BARJAC

0266 - SAINT-JEAN-DE-MARUEJOLS-ET-AVEJAN

30273 - SAINT-JULIEN-DE-PEYROLAS

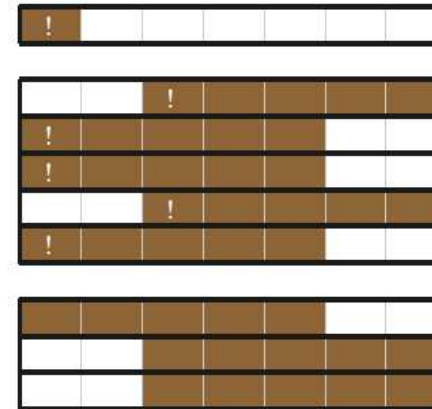
30293 - SAINT-PRIVAT-DE-CHAMP-CLOS




RH7045 - Ruisseau de Malaygue

RH747 - Valat d'Aiguèze

RH748 - Valat d'Aiguèze

09/08/2018 10:45 TU  
 09/08/2018 11:00 TU  
 09/08/2018 11:15 TU  
 09/08/2018 11:30 TU  
 09/08/2018 11:45 TU  
 09/08/2018 12:00 TU  
 09/08/2018 12:15 TU



Risque de crue forte   
 Risque de crue très forte   
 Envoi d'un message 

DGPR/SRNH/SCHAPI - Vigicrues Flash  
 Production expérimentale issue d'une modélisation, sans valeur juridique.





## Gestion de la crise

Rappel de l'historique de l'événement:

- CP vigilance ORANGE pour orages ET pluie-inondation 08/08/2018 à 17h
- Appel GALA pour mise en oeuvre des PCS des communes,  
=> **Ouverture du COD le 09/08/2018 à 12h,**
- CP situation n°1 à 13h30,
- CP point situation n°2 à 15h00,
- CP point situation n°3 à 17h00,
- CP fin de vigilance orange et premier bilan à 19h30.



## Gestion de la post-crise

### => **DDTM: mise en oeuvre du guichet unique post-crise**

- Relevé des PHE dès le lendemain + inventaire des dégâts observés (réalisé sur 5 communes)
- Demande de retour terrain des SMBV
- Contact avec OPA + visite terrain pr évaluation des demandes calamité agricoles  
Objectif: anticiper inspection/ montants déclarés pr biens non assurables

### => **Préfecture: 30/08/2018** réunion avec les communes concernées (14 communes)+CD30

**Bilan actuel:** 1 mort, vingtaine de communes concernées, estimation attendue des dégâts > 1M€

=> Inspection demandée par le préfet 07, en attente du 30.



pont romain fermé à la circulation



ravinement important de chemins communaux et ruraux  
au nord de la commune (impraticables)



## Montclus



Atterrissements de gravats, destruction du revêtement de chaussée, de murs, du réseau pluvial

## Le Garn



RD 174 reliant Laval-St-Roman détruite sur plusieurs centaines de mètres (structure, couche de roulement, fossés bétonnés, enrochements). Fermée à la circulation.



Dégâts sur habitations



Enlèvement d'embâcles et graviers dans les rues



collecteur du réseau pluvial bétonné,  
détruit et encombré



Glissement de terrain depuis une propriété  
privée sur le domaine public (chaussée + fossé)

## St Julien de Peyrolas

## Laval Saint Romain





 <p>Liberté • Égalité • Fraternité RÉPUBLIQUE FRANÇAISE</p>	<p><b>DREAL</b> PROVENCE-ALPES CÔTE D'AZUR</p>
	<p>MISSION INTERRÉGIONALE <b>INONDATION</b> ARC MÉDITERRANÉEN</p>

**MERCI POUR VOTRE ATTENTION !**

**COURBIS CHARLOTTE**

Adjointe au chef du service eau et risques

DDTM30

[Charlotte.courbis@gard.gouv.fr](mailto:Charlotte.courbis@gard.gouv.fr)

