



Inondation sur le bassin de l'Argens en 2019
(Camille Moirenc pour le SMA)

UNE GOUTTE DE TROP

SUR LE BASSIN MÉDITERRANÉEN
Un kit pédagogique pour les élèves
et les enseignants de cycle 3
de l'arc méditerranéen



Inondation sur le bassin de l'Argens en 2010 (Irma)

Zoom sur les activités 2019 de la mission interrégionale « Inondation Arc Méditerranéen » (MIAM)

Depuis sa création en 2017, la mission interrégionale « Inondation Arc Méditerranéen » (MIAM), placée auprès de la direction de la DREAL de zone de défense et de sécurité sud, a réalisé de nombreuses actions et mobilisé de nombreux partenariats contribuant à une amélioration de la prévention des risques d'inondation sur le territoire de l'arc méditerranéen.

Cette fiche présente une sélection de réalisations publiées en 2019.

Retrouvez ces productions sur :

<http://www.paca.developpement-durable.gouv.fr/inondations-arc-mediterraneen-r2225.html>

Première stratégie zonale de prévention des inondations 2019-2021

Le 22 juillet 2019, le Préfet de zone de défense et de sécurité sud approuvait la première stratégie zonale de prévention des risques d'inondation sur l'arc méditerranéen pour la période 2019 - 2021. Cette feuille de route s'articule autour des cinq axes transverses suivants :

- Axe I - Information préventive et culture du risque ;
- Axe II - Partage d'expérience et montée en compétences des acteurs ;
- Axe III - Anticipation locale des crises et enseignements pour l'avenir ;
- Axe IV - Innovation et expérimentation ;
- Axe V - Expertise.

La mise en œuvre de cette stratégie est animée par la MIAM.




Réunion de la communauté de travail zonale « inondation » en octobre 2019 (photo EMIZ Sud)

Guide d'élaboration du volet inondation du Plan Communal de Sauvegarde

Afin de contribuer à l'amélioration de l'anticipation des inondations, la Direction Générale de la Sécurité Civile et de la Gestion des crises (DGSCGC) et la Zone de Défense et de sécurité Sud ont demandé à la MIAM de développer un guide technique pour faciliter l'élaboration du volet « inondation » des PCS pour les collectivités.

Ce travail a été réalisé avec l'Institut des Risques Majeurs (IRMa) et le Centre d'études et d'Expertise sur les Risques, l'Environnement, la Mobilité et l'Aménagement (Cerema).

L'objectif du guide est d'aider les maires et leurs services à organiser au mieux la réaction communale face aux inondations, en anticipant et en hiérarchisant les mesures à prendre.



**GUIDE PRATIQUE
D'ELABORATION
DU VOLET INONDATION
DU PLAN COMMUNAL
DE SAUVEGARDE**

**COMMENT
PRÉPARER SA COMMUNE
À FAIRE FACE AUX
INONDATIONS ?**




Se sensibiliser dès le plus jeune âge au risque d'inondation, c'est possible !

Afin de développer la conscience du risque, plusieurs outils ont été développés à destination du jeune public dans le cadre de la MIAM, en 2018 et 2019, en lien avec les académies de la zone de défense et en collaboration avec le Cyprès, l'IFFORME et d'autres partenaires :

- cahier de jeux pour le 5 à 12 ans,
- cahier d'activités pour les plus de 12 ans,
- concours « Mouille ta plume », documentaires « Regards d'enfants »,
- kit pédagogique de sensibilisation au risque inondation à destination des élèves de cycle 3,
- « une goutte de trop »
- ateliers départementaux, ...

Nombre de ces outils (ex : cahier de jeux, cahier d'autoévaluation citoyen, quizz grand public) ont vocation à être utilisés en famille et visent à développer la conscience, le niveau de préparation et la résilience des foyers et de leur entourage.



MIAM

Mission Interrégionale
Inondation Arc Méditerranéen



Inondations sur Ajaccio en 2016 (Ville d'Ajaccio)



Dessin d'enfant dans le cadre de l'opération Mouille ta plume 2019.



Inondations sur La Motte en 2010 (DDTM 83)

Vers un tourisme averti et acteur de la prévention des risques d'inondation

L'arc méditerranéen est un territoire particulièrement attractif au niveau touristique. Partant de ce constat, la MIIAM, avec l'appui du Cyprès et en lien avec l'AFPCN (Association Française pour la Prévention des Catastrophes Naturelles), a initié une démarche expérimentale de portrait de territoire « risques d'inondation et tourisme » sur la Communauté d'Agglomération Cannes Pays des Lérins (CAPCL) en partenariat avec les services de l'État et les acteurs locaux. Deux livrables ont été publiés dans le cadre de ce projet en 2019 : un rapport d'étude sur le territoire test et des recommandations méthodologiques visant à faciliter le déploiement de ce type de démarche sur d'autres secteurs de l'arc méditerranéen.




RECOMMANDATIONS MÉTHODOLOGIQUES POUR ÉTABLIR DES PORTRAITS DE TERRITOIRE SOUS L'ANGLE « RISQUES D'INONDATION ET TOURISME »

Y'a pas Phot'eau !

La MIIAM, avec l'appui de la société MAYANE et de nombreux partenaires, a organisé en 2019 le premier concours photo dédié aux risques d'inondation en zone méditerranéenne intitulé « Y'a pas Phot'eau ! ». Gratuit et ouvert à tous, cette première édition comportait 3 thèmes :

- Thème 1 : L'eau à l'origine des inondations.
- Thème 2 : Les indices des inondations passées.
- Thème 3 : L'Homme se protège des inondations.

15 photos ont été primées lors de cette première édition. Une seconde édition du concours sera organisée en 2020.



Deuxième prix du thème 3 du concours Y'a pas Phot'eau - Tempête de Méditerranée (Martine Oudin-Chamart-Bois)

Clips chocs 2019 « bons comportements en cas d'inondation »

Dans la continuité des films de sensibilisation produits depuis 2017 par la MIIAM et en s'inspirant des clips produits pour la sécurité routière, une série de 5 clips courts et percutants a été réalisée et publiée en 2019. Coproduit par la MIIAM et l'Irma, l'ensemble de la réalisation porte sur les consignes de sécurité suivantes, sélectionnées notamment du fait des risques et de la victimologie associés à leur non-respect :

- 1- Je ne vais pas chercher mes enfants à l'école
- 2- Je ne m'engage ni en voiture ni à pied
- 3- Je m'éloigne des cours d'eau
- 4- Je ne sors pas, je ne descends pas dans les sous-sols et je me réfugie en hauteur, en étage
- 5 - Je ne prends pas ma voiture et je reporte mes déplacements



1- Je ne vais pas chercher mes enfants à l'école

Prévention du risque de tsunami

La MIIAM a poursuivi ses travaux relatifs à la prévention du risque de tsunami sur l'arc méditerranéen en étroite collaboration avec l'EMIZ sud, le ministère de l'Intérieur (DGSCGC), le CENALT, les services départementaux concernés et le Cyprès. De nombreux outils ont été publiés. L'accompagnement individuel des acteurs départementaux initié en 2019 se poursuivra en 2020 et 2021.

