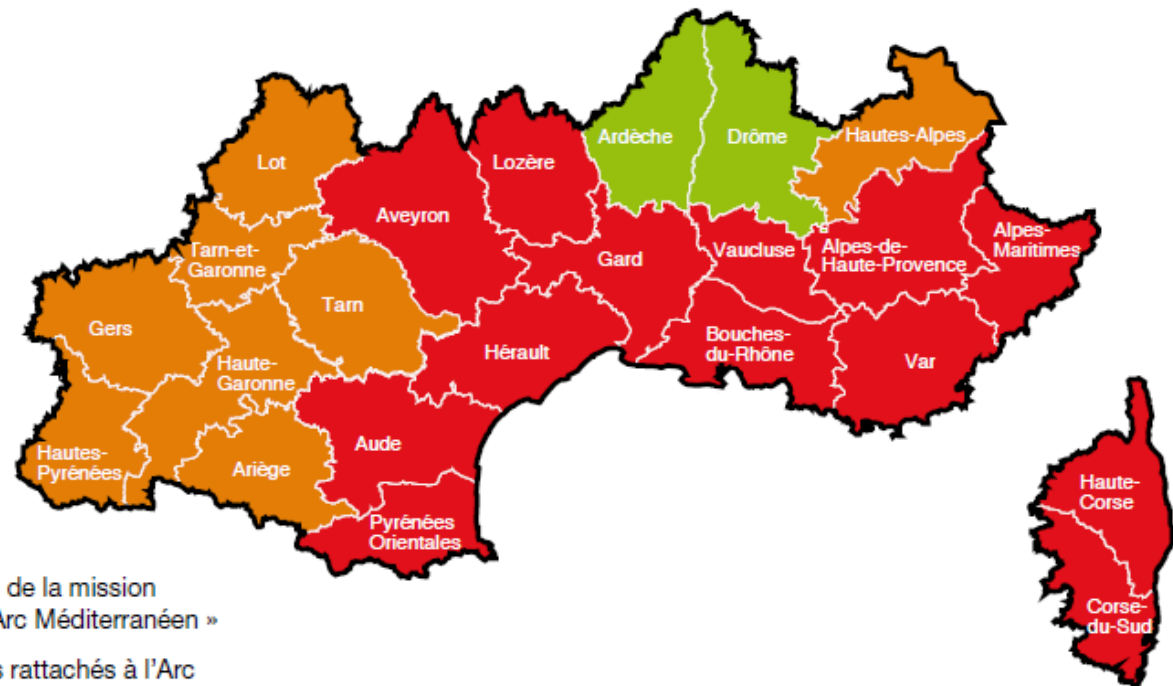




 <p>Liberté • Égalité • Fraternité RÉPUBLIQUE FRANÇAISE</p>	
<p>PRÉFET DE ZONE DE DÉFENSE ET SÉCURITÉ SUD</p>	
<p>MISSION INTERRÉGIONALE INONDATION ARC MÉDITERRANÉEN</p>	



-  Zone d'action de la mission « Inondation Arc Méditerranéen »
-  Départements rattachés à l'Arc Méditerranéen hors de la Zone de Défense et Sécurité Sud
-  Départements rattachés à l'Arc Méditerranéen appartenant à la Zone de Défense et Sécurité Sud
-  Autres Départements de la Zone de Défense et Sécurité Sud également exposés à des pluies intenses et des inondations rapides



MISSION INTERRÉGIONALE

INONDATION

SUR L'ARC MÉDITERRANÉEN



Esprit d'animation de la mission

Écoute et appui des services et des acteurs locaux

Travail interministériel et multipartenarial

Actions concrètes au plus près du terrain

Partage d'expérience et expérimentations



INONDATION "Agissons Ensemble"





Nouvelle étape en 2020

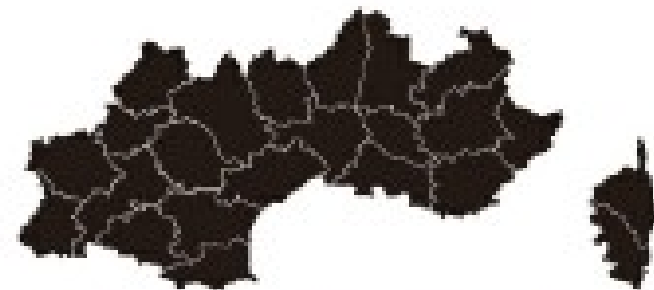
mi-2017 : création de la mission

2018 : priorité à la production et au développement de la culture du risque

2019 : formalisation d'une stratégie pluriannuelle d'action ; développement de productions en Corse et Occitanie ; démarches exploratoires techniques

2020 :

- écoute des attentes du terrain (rencontres départementales)
- accompagnement des productions sur les territoires
- stratégie de communication



INONDATION
"Agissons Ensemble"



Stratégie zonale « inondation » 2019-2021

Inscrire l'action dans la durée

Autour de 5 axes stratégiques

Axe I - Culture du risque

Axe II - Partage d'expérience et montée en compétences des acteurs

Axe III - Anticipation locale des crises

Axe IV - Innovation et expérimentation

Axe V - Expertise

En ligne sur : <http://www.paca.developpement-durable.gouv.fr/inondations-arc-mediterraneen-r2225.html>



Nouveaux clips



TOUS IMPLIQUÉS
TOUS PRÉPARÉS



5 clips inspirés de la sécurité routière

Diffusion septembre 2019



Clip de synthèse

LORS D'UNE **INONDATION**
NOTRE ENVIRONNEMENT
CHANGE DRASTIQUEMENT



Nouvelles affiches

Une dizaine d'affiches
basées sur l'analyse
de la victimologie

Diffusion automne 2019

Près de 250 décès
depuis 35 ans sur l'arc méditerranéen

2/3 des décès
liés aux déplacements
à pied ou motorisés

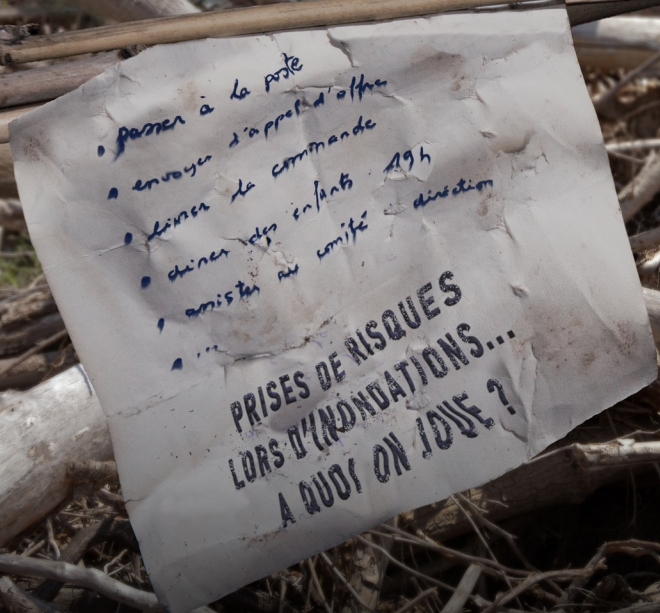
3/4 des victimes
sont des hommes

PRISES DE RISQUES
LORS D'INONDATIONS...
A QUOI ON JOUE ?

PUISSANCE DES FLOTS, MANQUE DE VISIBILITÉ,
ASPIRATION DANS LES RÉSEAUX D'EAU
ENTRAÎNENT CHAQUE ANNÉE DES DÉCÈS



LORS D'INONDATIONS,
EN VOITURE, TOUTES LES VICTIMES
AVAIENT DE "BONNES RAISONS"
DE PRENDRE LA ROUTE



SURESTIMATION DE L'IMPORTANCE DES CONTRAINTES DU QUOTIDIEN
MOTIVATION EXAGÉRÉE POUR FINIR SON DÉPLACEMENT
ENTRAÎNENT CHAQUE ANNÉE DES DÉCÈS LORS DES INONDATIONS



Nouvelles affiches

Une dizaine d'affiches
basées sur l'analyse
de la victimologie

Diffusion automne 2019





Près de 250 décès
depuis 35 ans sur l'arc méditerranéen

2/3 des décès
liés aux déplacements
à pied ou motorisés

3/4 des victimes
sont des hommes





Auto-évaluation "inondation"



AUTO-ÉVALUATION « INONDATION »
de son habitation
à destination des particuliers

« Tous concernés, tous préparés »



JE SUIS À LA MAISON



JE SUIS AU TRAVAIL



JE SUIS EN VOITURE

?

QUE FAIRE SI JE DISPOSE DE 3 JOURS AVANT L'ARRIVÉE DE L'EAU ?

?

QUE FAIRE SI JE DISPOSE DE 3 HEURES AVANT L'ARRIVÉE DE L'EAU ?

?

QUE FAIRE SI JE DISPOSE DE 3 MINUTES AVANT L'ARRIVÉE DE L'EAU ?

?

QUE FAIRE LORS D'UN RETOUR AU DOMICILE SUITE À UNE INONDATION ?



Vigilance / alerte “inondation”



Information sur un danger potentiel



Une vigilance peut conduire à l'activation d'une alerte.



Signal prévenant d'un danger imminent ou en cours

La vigilance VOUS intéressant n'est pas fréquente...
... mais elle réclame votre attention !



L'alerte VOUS concernant est très rare...
... adoptez un comportement réflexe de protection (mise en sécurité, évacuation...).



Risques “inondation” et tourisme

Inter-regional flood mission in the mediterranean arc



Traduction de clips et plaquettes en anglais, italien et espagnol :

- 8 bons comportements

Inundaciones en el Arco Mediterráneo



- Bons comportements / voiture

- Bons comportements / parking

Alluvioni nell'arco mediterraneo



- Consignes tsunami



Risques “inondation” et tourisme

Un portrait de territoire exploratoire « Cannes Pays de Lérins »

Des recommandations méthodologiques

Un recueil de bonnes pratiques (2020)



RECOMMANDATIONS MÉTHODOLOGIQUES
POUR ÉTABLIR DES PORTRAITS DE TERRITOIRE SOUS L'ANGLE
« RISQUES D'INONDATION ET TOURISME »



Ruissellement sur l'Arc Méditerranéen

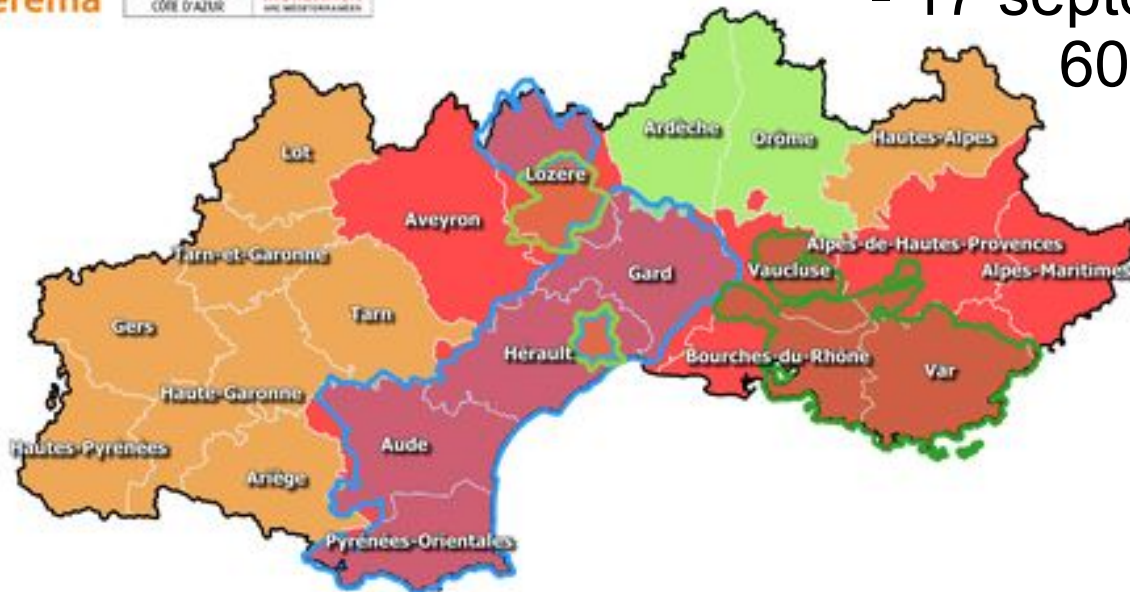
Application de la méthode **ExZEco**

« **Ex**traction des **Z**ones d'**E**coulement »

Exzecco est une méthode simple, qui permet, à partir de la topographie, d'obtenir des emprises potentiellement inondables sur de petits bassins versants. L'application d'Exzecco au territoire de l'arc méditerranéen a été réalisée dans le cadre d'une étude interrégionale relative à la gestion des risques de ruissellement.




Deux rdv techniques d'échanges :
- 10 septembre 2019 à Aix en Provence
- 17 septembre 2019 à Carcassonne
60 participants



Quels usages ?
Echanges de pratiques



- Zone d'action de la mission "Inondation Arc Méditerranéen"
- Départements rattachés
 - Départements rattachés à l'Arc Méditerranéen hors de la Zone de Défense et Sécurité Sud
 - Départements rattachés à l'Arc Méditerranéen appartenant à la Zone de Défense et Sécurité Sud
 - Autres Départements de la Zone de Défense et Sécurité Sud également exposés à des pluies intenses et des inondations rapides
- Traitements Exzecco
 - Livraison au fil de l'avancement (fin en Septembre 2019)
 - Livraison effective Avril 2019
 - Livraison effective Mai 2019



Sensibilisation des plus jeunes

Livret ludoéducatif (élève et enseignant cycle 3)

SOMMAIRE

- De l'eau sur notre territoire 4
- Le climat Méditerranéen 6
- Comment peut-on être inondé? 8
- Avant l'orage, préparez-vous 10
- Pendant l'inondation, gérez la crise! 12
- Après la pluie, mettons l'anquette 14

SALUT!
Je m'appelle Camille. Je viens d'emménager dans le sud de la France avec ma famille.

Violetta, une mouette riieuse, m'emène découvrir tous les secrets du pourtour méditerranéen. Nous allons surtout apprendre à connaître et se préparer à d'éventuelles inondations. Veux-tu partir à l'aventure avec nous?

As-tu déjà vécu une inondation?

INONDATIONS AUTOUR DE LA MÉDITERRANÉE

CAHIER D'ACTIVITÉS POUR LES ENFANTS DES 12 ANS

Personnalise

CYPRES

Un recueil d'activités (plus de 12 ans)

Mouille ta plume



INONDATIONS AUTOUR DE LA MÉDITERRANÉE

CAHIER DE JEUX

POUR LES ENFANTS DE 6 À 12 ANS

- 🌊 FACILE
- 🌊 MOYEN
- 🌊 DIFFICILE

LE CYCLE DE L'EAU

C'est le long voyage effectué par l'eau, lorsqu'elle circule de la mer vers l'atmosphère, puis retombe au sol, continue son parcours, s'infiltre, coule... On dit que c'est un cycle car ce voyage s'arrête jamais.

>>> Ajouter les mots ci-contre aux cases ci-dessous

- A Évaporation
- B Précipitation pluie
- C Précipitation neige
- D Ruissellement
- E Infiltration


LES INONDATIONS MAJEURES

Toutes les inondations ne sont pas des risques naturels.

>>> Chercher l'intrus : dans les images suivantes, barre celles qui ne sont pas des risques majeurs

Cahier de jeux (6 à 12 ans)

« Ah, Beuribeuu, il pleut tellement fort qu'on ne peut plus jouer dehors. Ça m'ennuie, il pleut trop. Plus de foot, ni de vélo, Rien que de l'eau, encore de l'eau ! »



Test d'ateliers dans le département
de Vaucluse – 19 septembre 2019


Sensibilisation des plus jeunes

160 enfants sensibilisés du cycle 3 (CM1, CM2, 6^{ème})
au travers de 6 ateliers

- Sauvetage
- PPRI et exposition
- Mouille ta plume (dessins, slogans et poésies)
- Expériences et manipulation
(pluviomètre, baromètre, girouette, flamme)
- Regards d'enfants
- Kit d'urgence



Préfecture, DDT, académie, SDIS, SMOP,
commune de Bédarrides, MIIAM, Cyprès, IFFO-RME



Test d'ateliers dans le département de Vaucluse – 19 septembre 2019

Sensibilisation des plus jeunes



Préfecture, DDT, académie, SDIS, SMOP, commune de Bédarrides, MIAM, Cyprès, IFFO-RME



Un documentaire


« Regards d'enfants sur les inondations touchant l'arc méditerranéen »

Un outil de sensibilisation sur les risques d'inondation
pour tous et par des enfants

C'est quoi une inondation ?



4 chapitres publiés
1 à venir



Clip « C'est quoi une inondation ? »



MERCI POUR VOTRE ATTENTION !



Ghislaine VERRHIEST LEBLANC

Chargée de mission "coordination interrégionale de la prévention des inondations sur l'Arc Méditerranéen" - DREAL PACA

ghislaine.verrhiest@developpement-durable.gouv.fr