Référence : **1311-EM-1859-RP-CNPN-FosFaster-4**

Commanditaires : **FOS FASTER – GRTgaz - GPMM**

PROGRAMME FOS FASTER – TERMINAL METHANIER

FOS-SUR-MER (13)

DOSSIER DE SAISINE DES COMMISSIONS FLORE ET FAUNE DU CNPN

RELATIF A LA DEMANDE DE DEROGATION AUX INTERDICTIONS DE DESTRUCTION D'ESPECES VEGETALES ET ANIMALES PROTEGEES

ATLAS CARTOGRAPHIQUE

Description des habitats | 1 sur 10

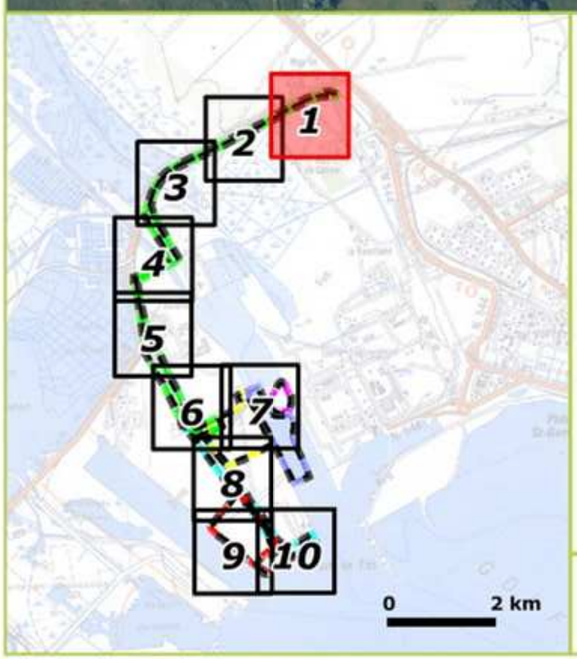

44.6a - Boisement hygrophile
86.1 - Surface artificielle : route, voie ferrée, etc.
87.2 x 34.36 - Friche rudérale herbacée

Zones d'étude

- GRT Gaz
- Terminal
- Canalisation syn.
- GPMM "Dragage"
- GPMM "Maritime"
- GPMM "Dépôt"

Source : CBE / ECO-MED 2012-2013
Fonds : SCAN100 / BDORTHO 2008 ©IGN
Réalisation : ECO-MED 2013

100 0 100 200 Mètres

Description des habitats | 2 sur 10

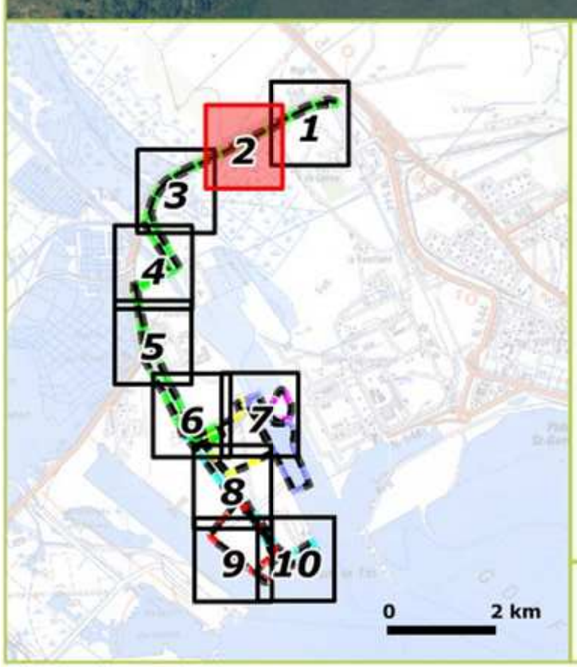

44.6a - Boisement hygrophile
53.1 - Roselière
53.3 - Cladiaie
86.1 - Surface artificielle : route, voie ferrée, etc.
87.2 x 34.36 - Friche rudérale herbacée
89.22 - Canal, roubine, fossé

Zones d'étude

GRT Gaz
Terminal
Canalisation syn.
GPMM "Dragage"
GPMM "Maritime"
GPMM "Dépôt"

Source : CBE / ECO-MED 2012-2013
Fonds : SCAN100 / BDORTHO 2008 ©IGN
Réalisation : ECO-MED 2013

100 0 100 200 Mètres

Description des habitats | 3 sur 10

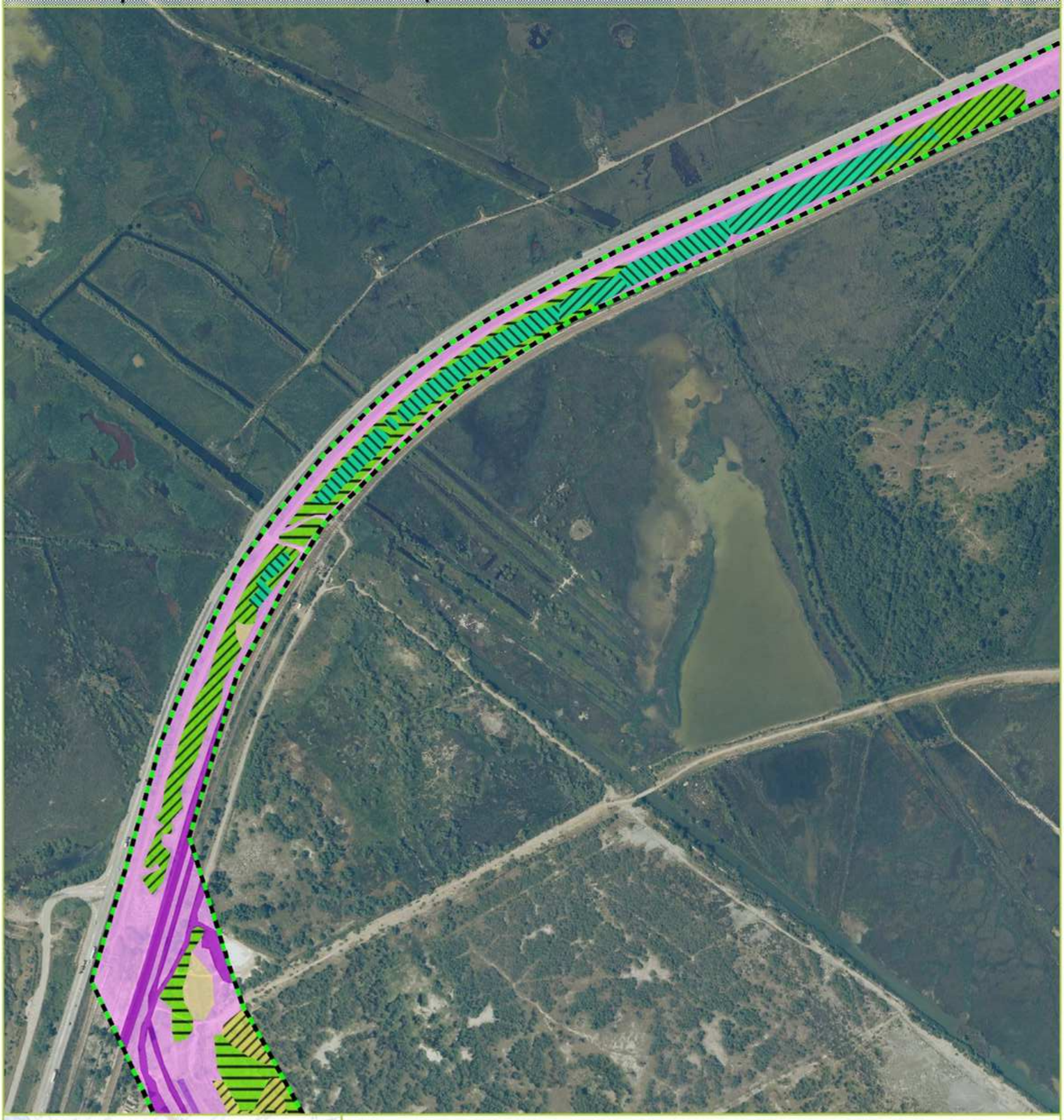

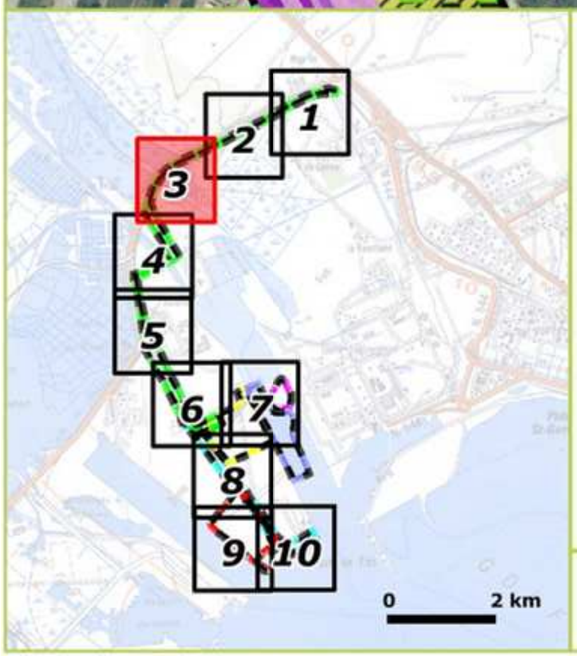

- 15.51 - Jonchaie à Jonc piquant
- 34.8a - Pelouse à annuelles sur sable
- 44.6a - Boisement hygrophile
- 44.8131 - Fourré de Tamaris
- 53.1 - Roselière
- 53.3 - Cladiaie
- 86.1 - Surface artificielle : route, voie ferrée, etc.
- 87.2 x 34.36 - Friche rudérale herbacée
- 89.22 - Canal, roubine, fossé

Zones d'étude

- GRT Gaz
- Terminal
- Canalisation syn.
- GPMM "Dragage"
- GPMM "Maritime"
- GPMM "Dépôt"

Source : CBE / ECO-MED 2012-2013
Fonds : SCAN100 / BDORTHO 2008 ©IGN
Réalisation : ECO-MED 2013

100 0 100 200 Mètres

Description des habitats | 4 sur 10

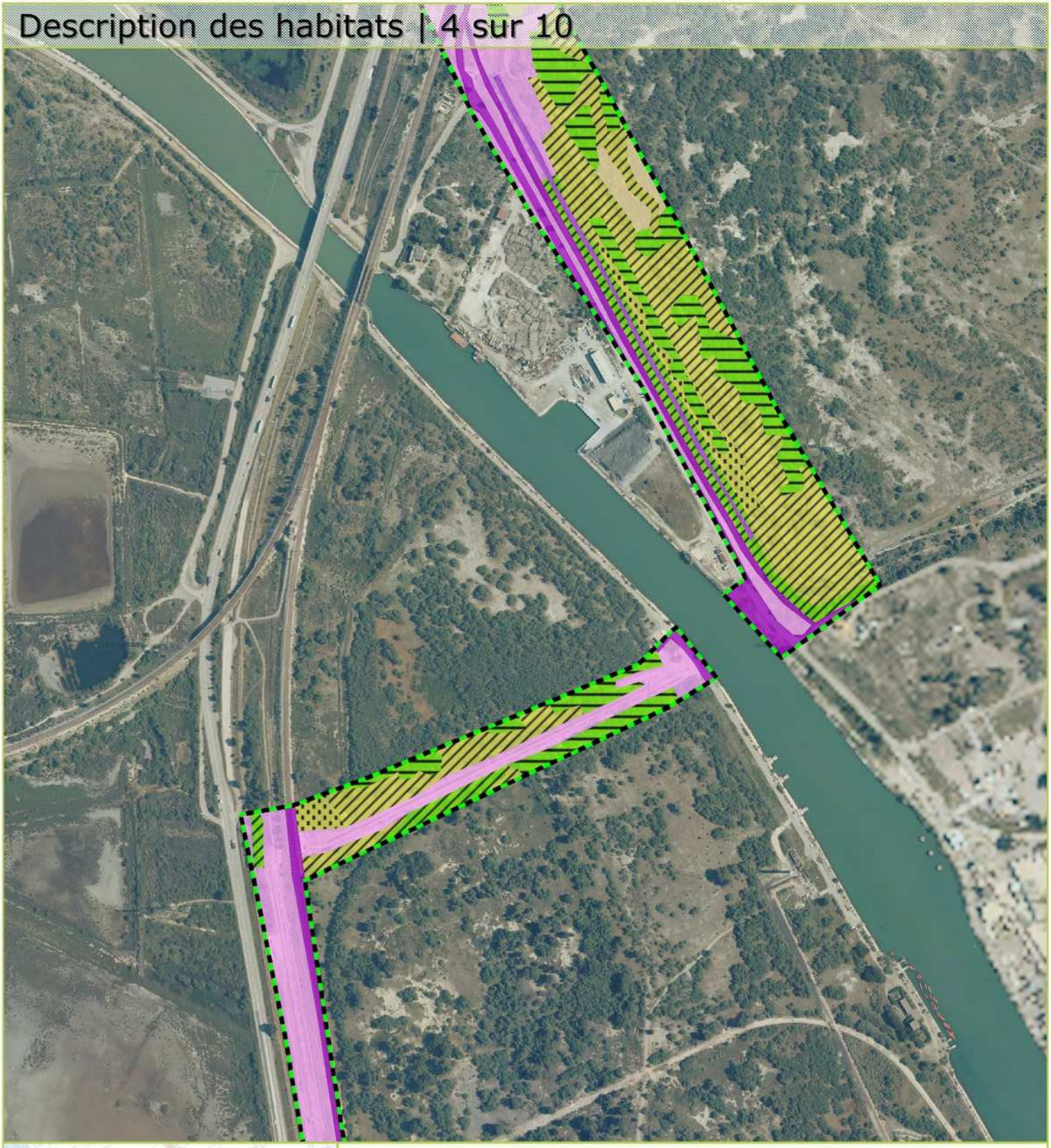

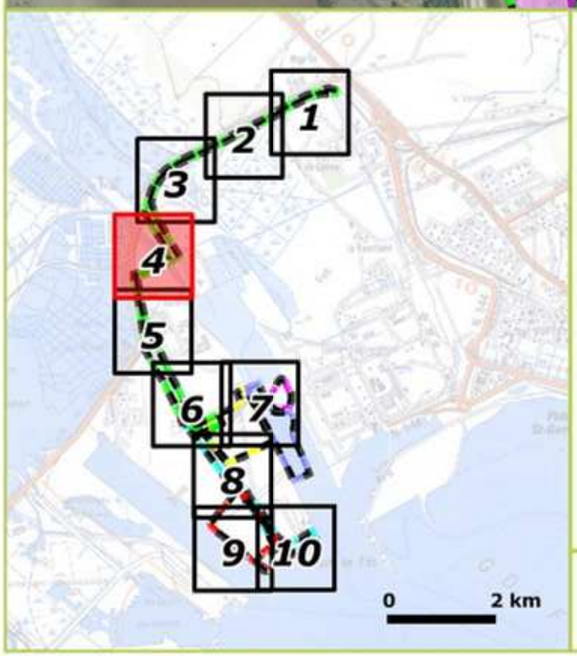

15.51 - Jonchaie à Jonc piquant
34.8 x 32.4 - Formation secondaire de pelouse et garrigue sur sable
34.8a - Pelouse à annuelles sur sable
44.6a - Boisement hygrophile
44.8131 - Fourré de Tamaris
86.1 - Surface artificielle : route, voie ferrée, etc.
87.2 x 34.36 - Friche rudérale herbacée
89.22 - Canal, roubine, fossé

Zones d'étude

GRT Gaz
Terminal
Canalisation syn.
GPMM "Dragage"
GPMM "Maritime"
GPMM "Dépôt"

Source : CBE / ECO-MED 2012-2013
Fonds : SCAN100 / BDORTHO 2008 ©IGN
Réalisation : ECO-MED 2013

100 0 100 200 Mètres

Description des habitats | 5 sur 10

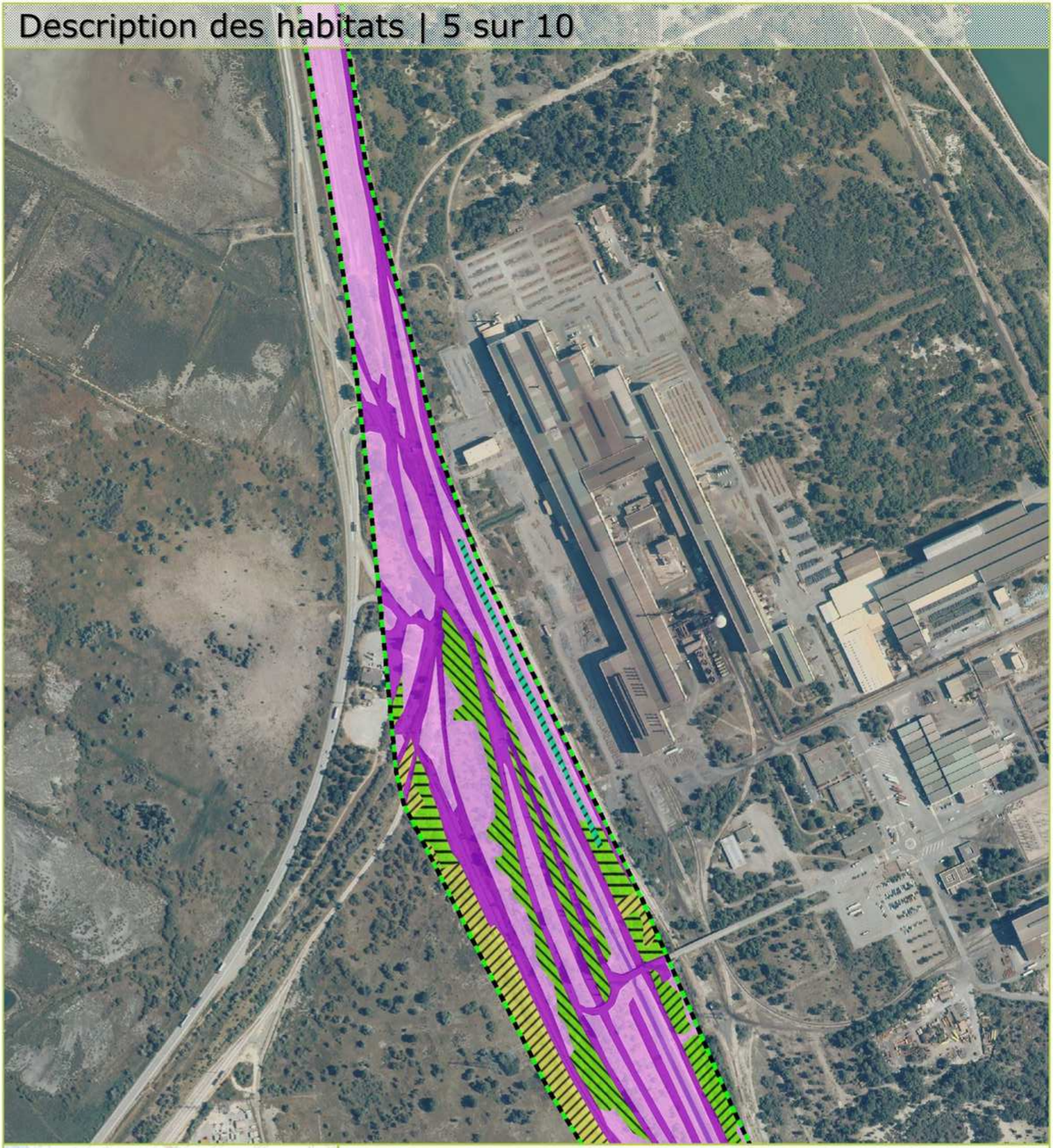

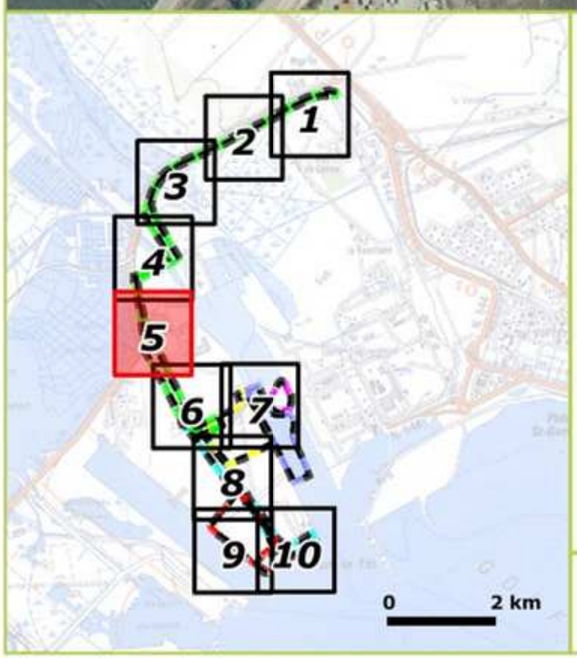

- 34.8a - Pelouse à annuelles sur sable
- 42.84 - Boisement de Pin d'Alep
- 44.6a - Boisement hygrophile
- 44.8131 - Fourré de Tamaris
- 53.1 - Roselière
- 86.1 - Surface artificielle : route, voie ferrée, etc.
- 87.2 x 34.36 - Friche rudérale herbacée
- 89.22 - Canal, roubine, fossé

Zones d'étude

- GRT Gaz
- Terminal
- Canalisation syn.
- GPMM "Dragage"
- GPMM "Maritime"
- GPMM "Dépôt"

Source : CBE / ECO-MED 2012-2013
Fonds : SCAN100 / BDORTHO 2008 ©IGN
Réalisation : ECO-MED 2013

100 0 100 200 Mètres

Description des habitats | 6 sur 10

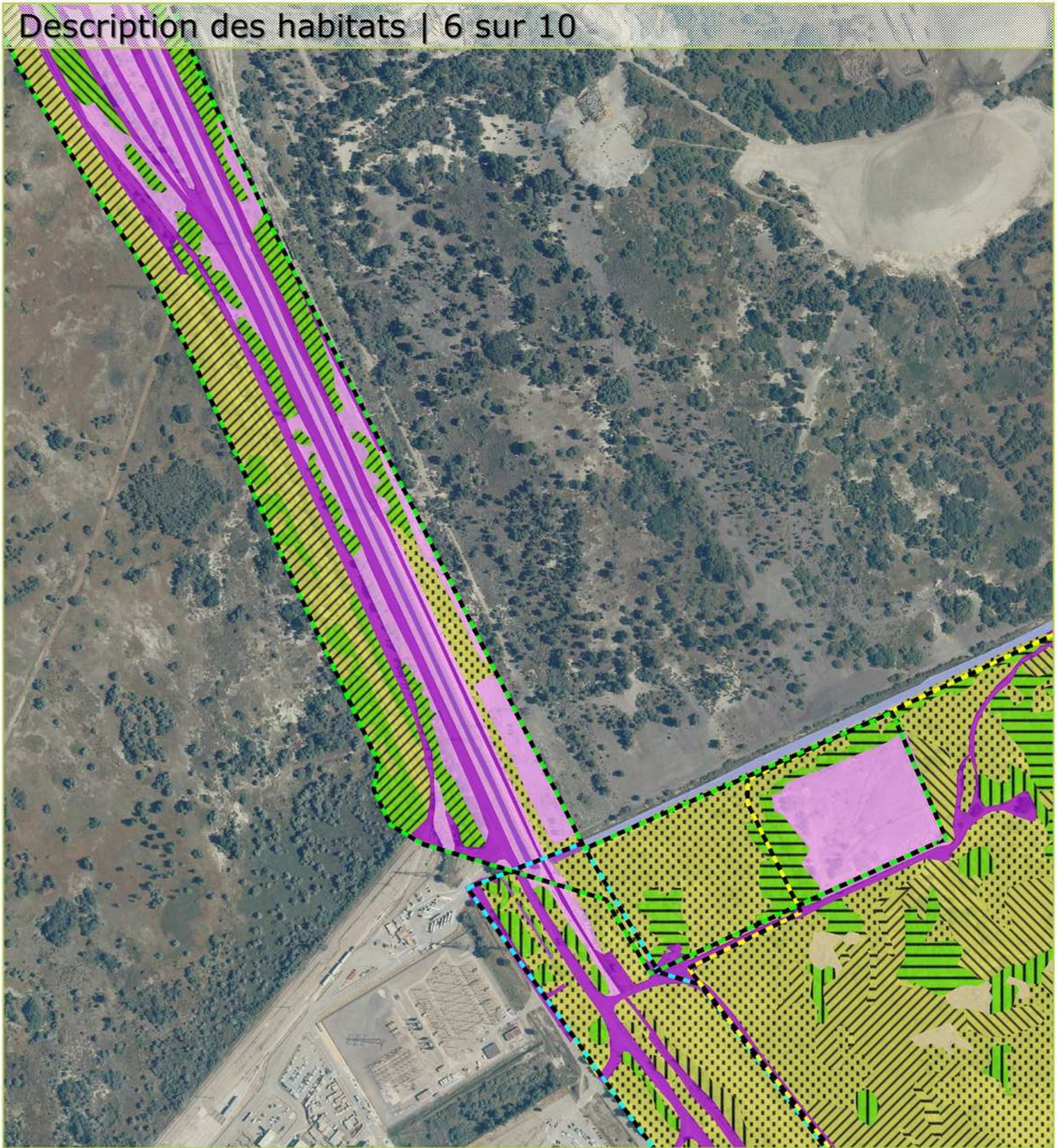

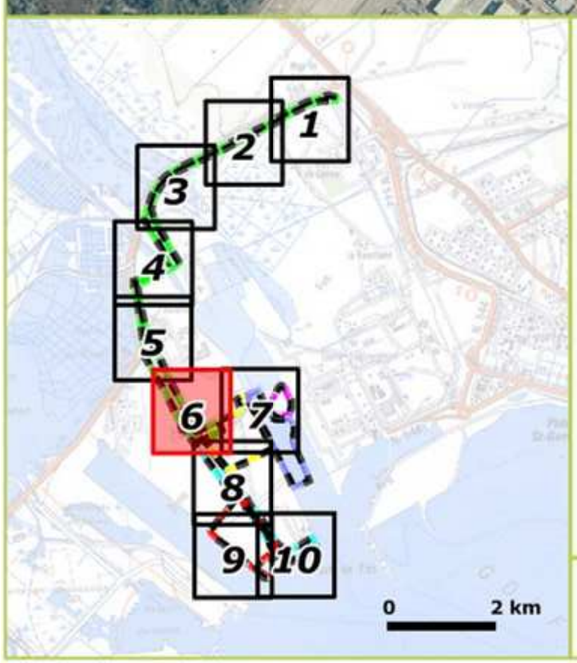

- 13.33 - Roubine à Zostères
- 15.51 - Jonchaie à Jonc piquant
- 31.8 - Fourré rudéral à ronces et Olivier de bohême
- 34.513 - Formation à annuelles sur affleurement calcaire
- 34.8 x 32.4 - Formation secondaire de pelouse et garrigue sur sable
- 34.8a - Pelouse à annuelles sur sable
- 34.8b - Pelouse secondaire sur sable
- 42.84 - Boisement de Pin d'Alep
- 44.6a - Boisement hygrophile
- 44.6b - Bosquet de Peuplier noir
- 44.8131 - Fourré de Tamaris
- 86.1 - Surface artificielle : route, voie ferrée, etc.
- 87.2 x 34.36 - Friche rudérale herbacée
- 89.22 - Canal, roubine, fossé

Zones d'étude

- GRT Gaz
- Terminal
- Canalisation syn.
- GPMM "Dragage"
- GPMM "Maritime"
- GPMM "Dépôt"

Source : CBE / ECO-MED 2012-2013
Fonds : SCAN100 / BDORTHO 2008 ©IGN
Réalisation : ECO-MED 2013

100 0 100 200 Mètres

Description des habitats | 7 sur 10

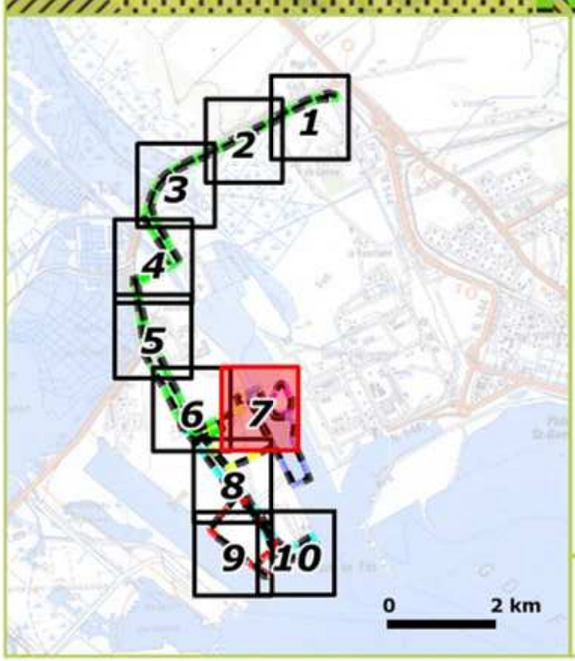

- 11.2 - Darse
- 13.33 - Roubine à Zostères
- 15.51 - Jonchaie à Jonc piquant
- 15.6 x 15.8 - Sansouire / Steppe salée
- 17.2 x 87.2 - Plage de galets
- 34.513 - Formation à annuelles sur affleurement calcaire
- 34.8 x 32.4 - Formation secondaire de pelouse et garrigue sur sable
- 34.8a - Pelouse à annuelles sur sable
- 34.8b - Pelouse secondaire sur sable
- 44.6b - Bosquet de Peuplier noir
- 44.8131 - Fourré de Tamaris
- 44.8131 x 44.6 - Fourré de Tamaris / Bosquet de Peuplier noir
- 53.1 - Roselière
- 86.1 - Surface artificielle : route, voie ferrée, etc.
- 87.2 x 34.36 - Friche rudérale herbacée

Zones d'étude

- GRT Gaz
- Terminal
- Canalisation syn.
- GPMM "Dragage"
- GPMM "Maritime"
- GPMM "Dépôt"

Source : CBE / ECO-MED 2012-2013
Fonds : SCAN100 / BDORTHO 2008 ©IGN
Réalisation : ECO-MED 2013

100 0 100 200 Mètres

Description des habitats | 8 sur 10

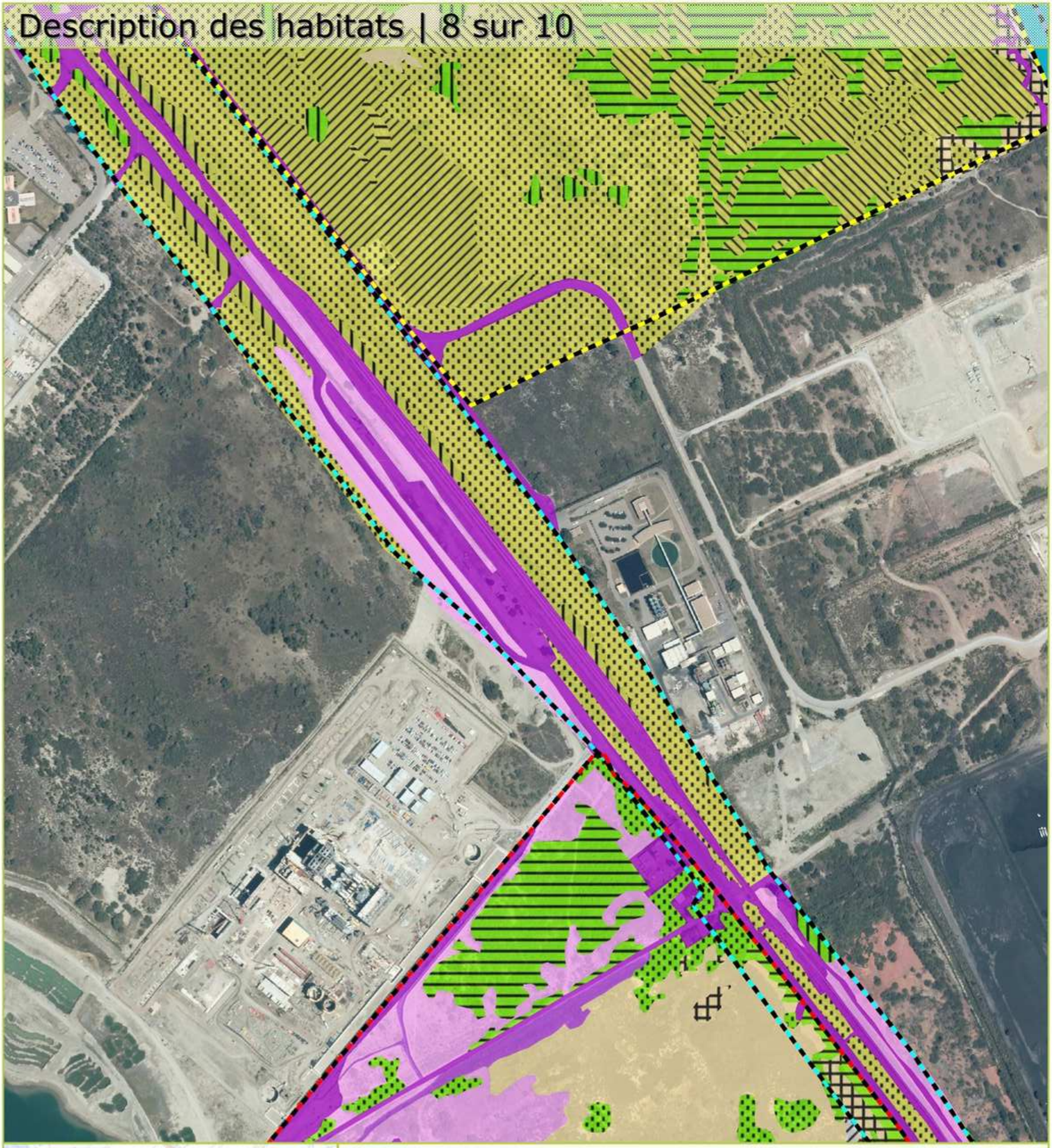

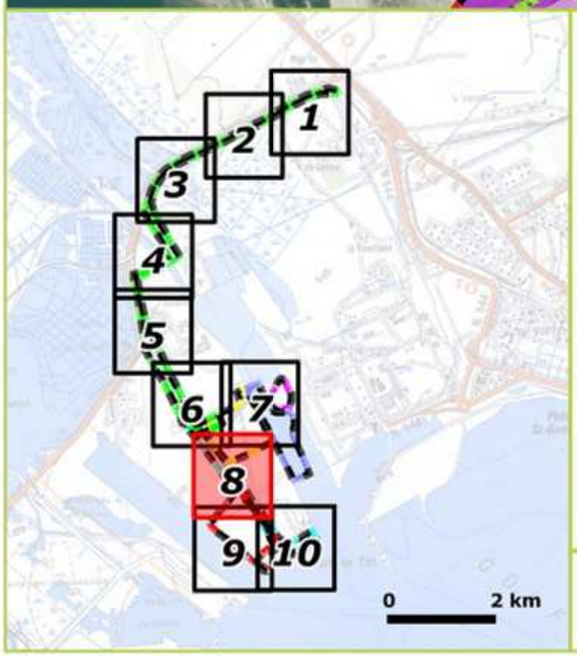

- 11.2 - Darse
- 15.51 - Jonchaie à Jonc piquant
- 15.6 x 15.8 - Sansouire / Steppe salée
- 16.22 - Dunes grises
- 16.252 - Fourrés dunaires mixtes
- 17.2 x 87.2 - Plage de galets
- 31.8 - Fourré rudéral à ronces et Olivier de bohême
- 34.513 - Formation à annuelles sur affleurement calcaire
- 34.8 x 32.4 - Formation secondaire de pelouse et garrigue sur sable
- 34.8a - Pelouse à annuelles sur sable
- 34.8b - Pelouse secondaire sur sable
- 44.6b - Bosquet de Peuplier noir
- 44.8131 - Fourré de Tamaris
- 44.8131 x 44.6 - Fourré de Tamaris / Bosquet de Peuplier noir
- 86.1 - Surface artificielle : route, voie ferrée, etc.
- 87.2 x 34.36 - Friche rudérale herbacée
- 89.22 - Canal, roubine, fossé

Zones d'étude

- GRT Gaz
- Terminal
- Canalisation syn.
- GPMM "Dragage"
- GPMM "Maritime"
- GPMM "Dépôt"

Source : CBE / ECO-MED 2012-2013
Fonds : SCAN100 / BDORTHO 2008 ©IGN
Réalisation : ECO-MED 2013

100 0 100 200 Mètres

Description des habitats | 9 sur 10

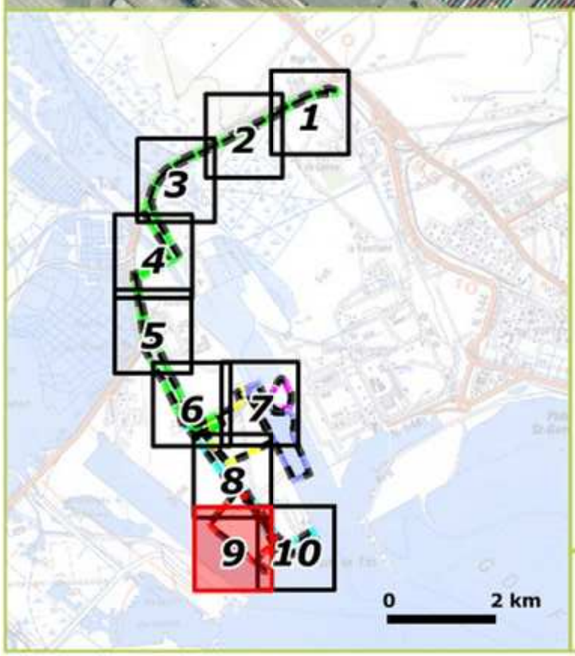

- 15.51 - Jonchaie à Jonc piquant
- 15.6 x 15.8 - Sansouire / Steppe salée
- 15.616 - Fourrés méditerranéens à pourpier marin et Arthrocnemum fruticosi
- 16.2122 - Dunes blanches de la Méditerranée
- 16.22 - Dunes grises
- 16.252 - Fourrés dunaires mixtes
- 31.8 - Fourré rudéral à ronces et Olivier de bohême
- 34.8 x 32.4 - Formation secondaire de pelouse et garrigue sur sable
- 44.8131 - Fourré de Tamaris
- 44.8131 x 44.6 - Fourré de Tamaris / Bosquet de Peuplier noir
- 86.1 - Surface artificielle : route, voie ferrée, etc.
- 87.2 x 34.36 - Friche rudérale herbacée
- 89.22 - Canal, roubine, fossé

Zones d'étude

- GRT Gaz
- Terminal
- Canalisation syn.
- GPMM "Dragage"
- GPMM "Maritime"
- GPMM "Dépôt"

Source : CBE / ECO-MED 2012-2013
Fonds : SCAN100 / BDORTHO 2008 ©IGN
Réalisation : ECO-MED 2013

100 0 100 200 Mètres

Description des habitats | 10 sur 10

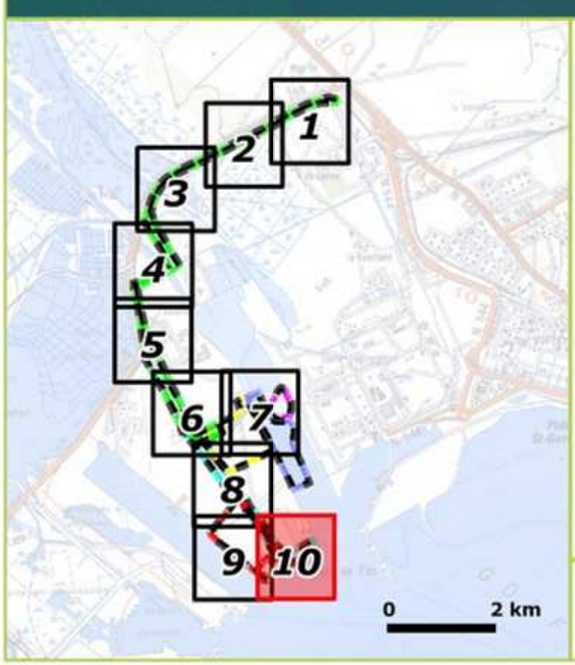

- 11.2 - Darse
- 15.51 - Jonchaie à Jonc piquant
- 15.6 x 15.8 - Sansouire / Steppe salée
- 15.616 - Fourrés méditerranéens à pourpier marin et Arthrocnemum fruticosi
- 16.2122 - Dunes blanches de la Méditerranée
- 16.22 - Dunes grises
- 16.252 - Fourrés dunaires mixtes
- 17.2 x 87.2 - Plage de galets
- 31.8 - Fourré rudéral à ronces et Olivier de bohême
- 34.8 x 32.4 - Formation secondaire de pelouse et garrigue sur sable
- 44.8131 - Fourré de Tamaris
- 44.8131 x 44.6 - Fourré de Tamaris / Bosquet de Peuplier noir
- 86.1 - Surface artificielle : route, voie ferrée, etc.
- 87.2 x 34.36 - Friche rudérale herbacée
- 89.2 - Bassin industriel

Zones d'étude

- GRT Gaz
- Terminal
- Canalisation syn.
- GPMM "Dragage"
- GPMM "Maritime"
- GPMM "Dépôt"

ECO-MED

Source : CBE / ECO-MED 2012-2013
Fonds : SCAN100 / BDORTHO 2008 ©IGN
Réalisation : ECO-MED 2013

100 0 100 200 Mètres

Flore | 1 sur 10

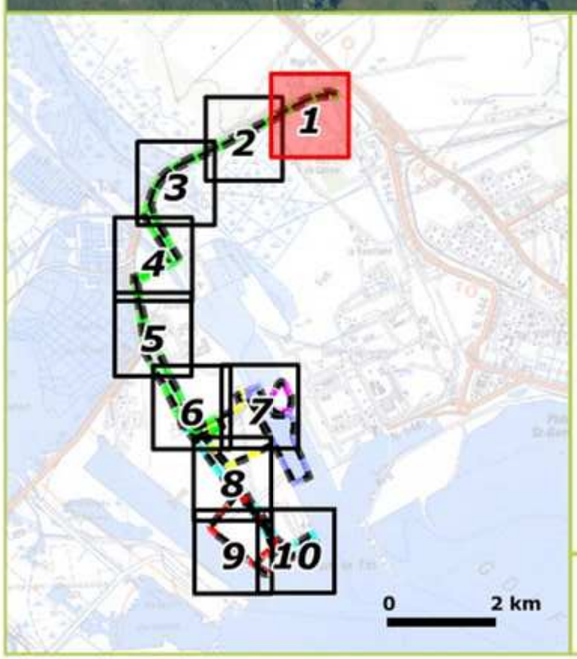

Scammonée de Montpellier*

Orchis à fleurs lâches*

Zones d'étude

- GRT Gaz
- Terminal
- Canalisation syn.
- GPMM "Dragage"
- GPMM "Maritime"
- GPMM "Dépôt"

Enjeu Local de Conservation (E.L.C.) :
En marron : E.L.C. très fort ; en rouge : fort ; en orange : modéré ; en jaune pâle : faible

** : Espèce protégée*

Source : CBE / IDRA / ECO-MED 2012-2013
Fonds : SCAN100 / BDORTHO 2008 ©IGN
Réalisation : ECO-MED 2013

100 0 100 200 Mètres

Flore | 2 sur 10

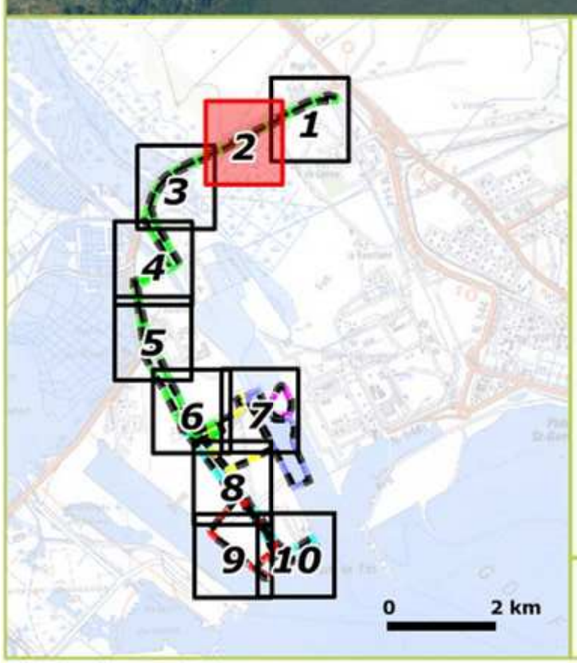

- Pigamon des rives
- Scammonée de Montpellier*
- Laîche faux-souchet*
- Orchis à fleurs lâches*
- Iris maritime
- Liseron rayé*

Zones d'étude

- GRT Gaz
- Terminal
- Canalisation syn.
- GPMM "Dragage"
- GPMM "Maritime"
- GPMM "Dépôt"

Enjeu Local de Conservation (E.L.C.) :
En marron : E.L.C. très fort ; en rouge : fort ; en orange : modéré ; en jaune pâle : faible

** : Espèce protégée*

Source : CBE / IDRA / ECO-MED 2012-2013
Fonds : SCAN100 / BDORTHO 2008 ©IGN
Réalisation : ECO-MED 2013

100 0 100 200 Mètres

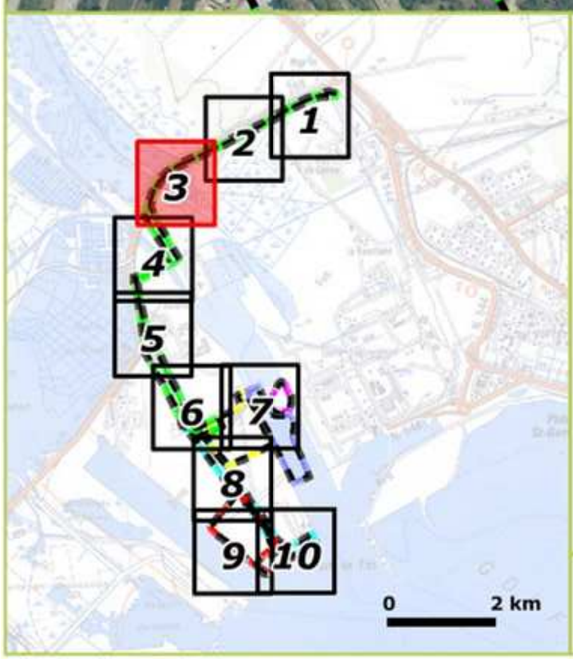

Liseron rayé*

Zones d'étude

- GRT Gaz
- Terminal
- Canalisation syn.
- GPMM "Dragage"
- GPMM "Maritime"
- GPMM "Dépôt"

Enjeu Local de Conservation (E.L.C.) :
En marron : E.L.C. très fort ; en rouge : fort ; en orange : modéré ; en jaune pâle : faible

** : Espèce protégée*

Source : CBE / IDRA / ECO-MED 2012-2013
Fonds : SCAN100 / BDORTHO 2008 ©IGN
Réalisation : ECO-MED 2013

100 0 100 200 Mètres

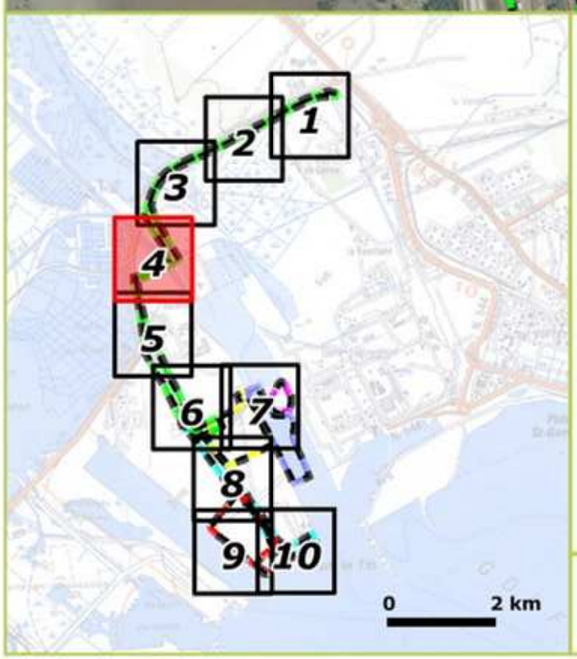

- Sérapias à languette
- Buplèvre glauque
- Orcanette des tinturiers
- Orchis odorant*

Zones d'étude

- GRT Gaz
- Terminal
- Canalisation syn.
- GPMM "Dragage"
- GPMM "Maritime"
- GPMM "Dépôt"

Enjeu Local de Conservation (E.L.C.) :
En marron : E.L.C. très fort ; en rouge : fort ; en orange : modéré ; en jaune pâle : faible

** : Espèce protégée*

Source : CBE / IDRA / ECO-MED 2012-2013
Fonds : SCAN100 / BDORTHO 2008 ©IGN
Réalisation : ECO-MED 2013

100 0 100 200 Mètres

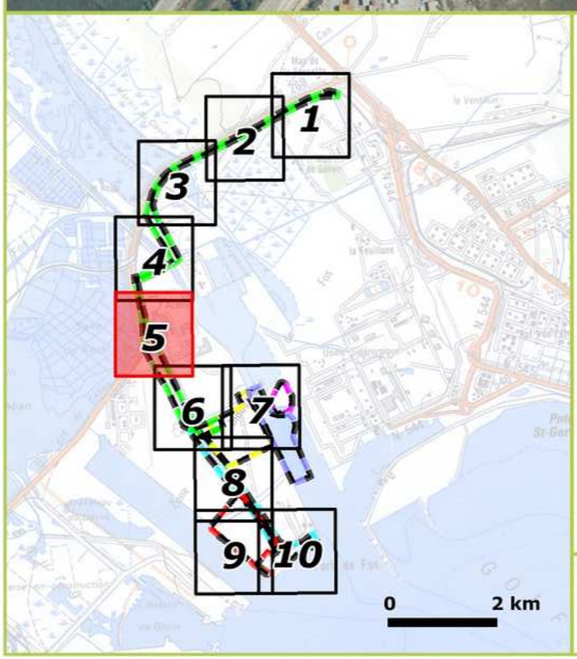

Zones d'étude

- GRT Gaz
- Terminal
- Canalisation syn.
- GPMM "Dragage"
- GPMM "Maritime"
- GPMM "Dépôt"

ABSENCE DE DONNÉES FLORE SUR CETTE PLANCHE

Source : CBE / IDRA / ECO-MED 2012-2013
Fonds : SCAN100 / BDORTHO 2008 ©IGN
Réalisation : ECO-MED 2013

100 0 100 200 Mètres

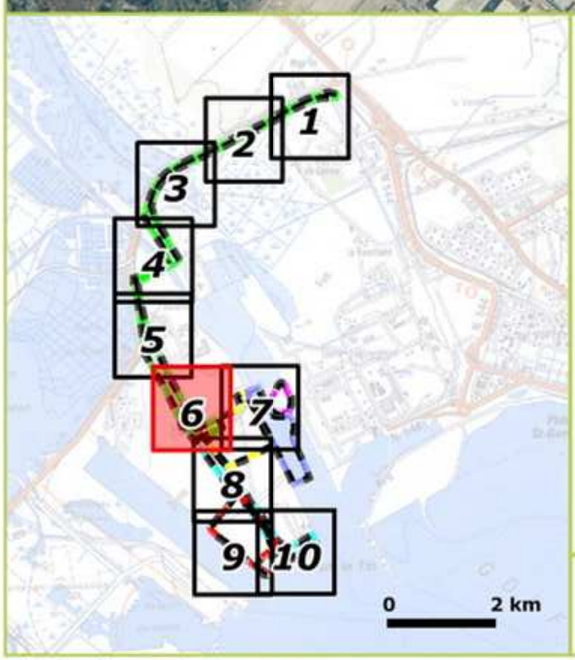

- Ail Petit-Moly*
- Avellinie
- Myosotis nain*
- Petite Zostère*
- Ruppie spiralée
- Saladelle de Provence*
- Saladelle dense
- Saladelle dure
- Serapias à petites fleurs*
- Uvette*
- Buplèvre glauque
- Canne de Ravenne
- Lis de mer*
- Orobanche de l'Armoise des champs
- Pâturin intermédiaire
- Liseron rayé*

Zones d'étude

- GRT Gaz
- Terminal
- Canalisation syn.
- GPMM "Dragage"
- GPMM "Maritime"
- GPMM "Dépôt"

Enjeu Local de Conservation (E.L.C.) :
En marron : E.L.C. très fort ; en rouge : fort ; en orange : modéré ; en jaune pâle : faible

** : Espèce protégée*

Source : CBE / IDRA / ECO-MED 2012-2013
Fonds : SCAN100 / BDORTHO 2008 ©IGN
Réalisation : ECO-MED 2013

100 0 100 200 Mètres

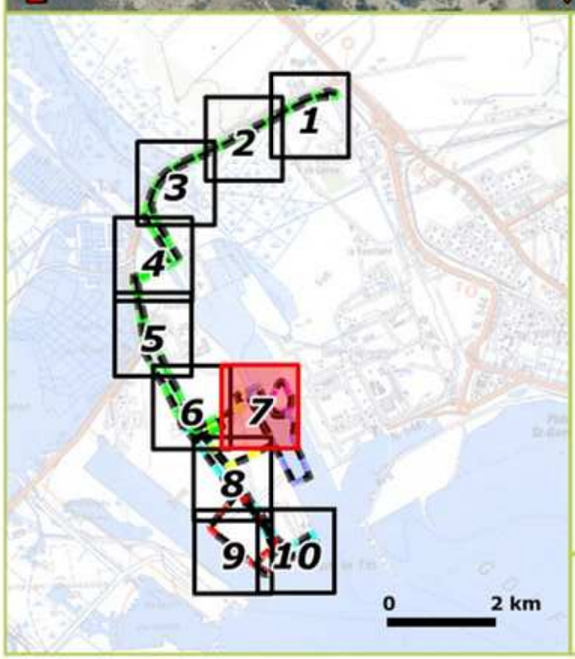

- Grande Zostère*
- Myosotis nain*
- Petite Zostère*
- Saladelle de Girard*
- Saladelle de Provence*
- Saladelle dense
- Saladelle dure
- Canne de Ravenne
- Chiendent allongé*
- Linaire de Pellissier
- Lis de mer*
- Pâturin intermédiaire
- Liseron rayé*
- Herbiers mixtes de Phanérogames marines*

Zones d'étude

- GRT Gaz
- Terminal
- Canalisation syn.
- GPMM "Dragage"
- GPMM "Maritime"
- GPMM "Dépôt"

Enjeu Local de Conservation (E.L.C.) :
En marron : E.L.C. très fort ; en rouge : fort ; en orange : modéré ; en jaune pâle : faible

** : Espèce protégée*

Source : CBE / IDRA / ECO-MED 2012-2013
Fonds : SCAN100 / BDORTHO 2008 ©IGN
Réalisation : ECO-MED 2013

100 0 100 200 Mètres

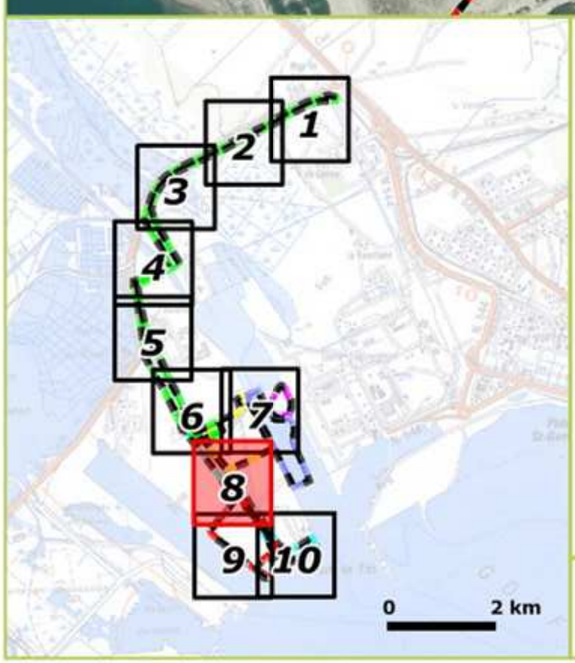

- Ail Petit-Moly*
- Myosotis nain*
- Saladelle de Girard*
- Saladelle dense*
- Saladelle dure
- Canne de Ravenne
- Chiendent allongé*
- Lis de mer*
- Pâturin intermédiaire
- Asphodèle de Ayard
- Liseron rayé*

Zones d'étude

- GRT Gaz
- Terminal
- Canalisation syn.
- GPMM "Dragage"
- GPMM "Maritime"
- GPMM "Dépôt"

Enjeu Local de Conservation (E.L.C.) :
En marron : E.L.C. très fort ; en rouge : fort ; en orange : modéré ; en jaune pâle : faible

** : Espèce protégée*

Source : CBE / IDRA / ECO-MED 2012-2013
Fonds : SCAN100 / BDORTHO 2008 ©IGN
Réalisation : ECO-MED 2013

100 0 100 200 Mètres

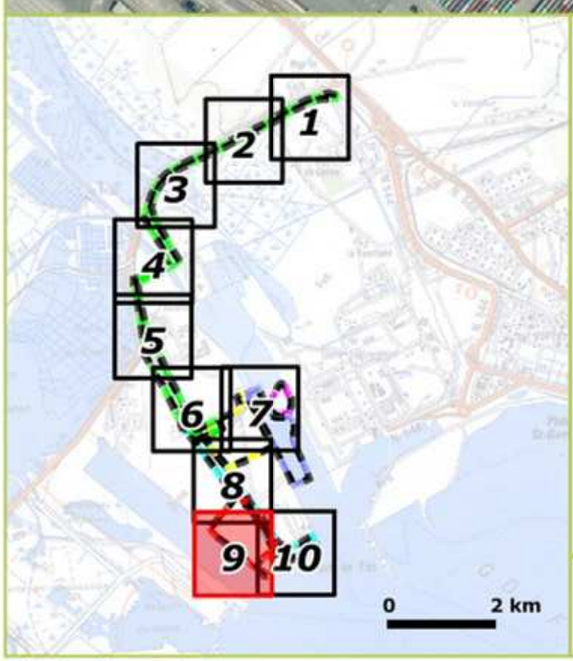

- Saladelle à feuilles de pâquerette
- Saladelle de Girard*
- Saladelle dure
- Canne de Ravenne
- Chiendent allongé*
- Eufragie visqueuse
- Lis de mer*
- Massette de Laxmann
- Gesse climène
- Hyménolobe couché
- Laîche étirée
- Liseron rayé*

Zones d'étude

- GRT Gaz
- Terminal
- Canalisation syn.
- GPMM "Dragage"
- GPMM "Maritime"
- GPMM "Dépôt"

Enjeu Local de Conservation (E.L.C.) :
En marron : E.L.C. très fort ; en rouge : fort ; en orange : modéré ; en jaune pâle : faible

** : Espèce protégée*

Source : CBE / IDRA / ECO-MED 2012-2013
Fonds : SCAN100 / BDORTHO 2008 ©IGN
Réalisation : ECO-MED 2013

100 0 100 200 Mètres

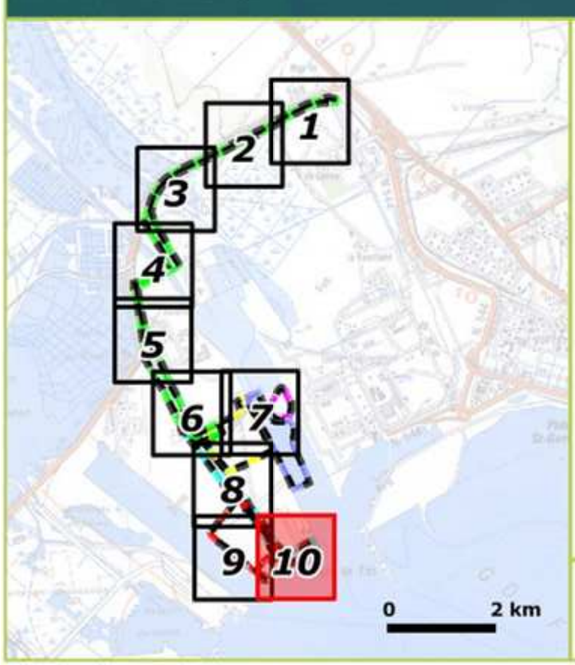

- Saladelle à feuilles de pâquerette
- Saladelle de Girard*
- Saladelle dure
- Canne de Ravenne
- Chiendent allongé*
- Eufragie visqueuse
- Lis de mer*
- Massette de Laxmann
- Gesse climène
- Hyménolobe couché
- Laîche étirée
- Liseron rayé*

Zones d'étude

- GRT Gaz
- Terminal
- Canalisation syn.
- GPMM "Dragage"
- GPMM "Maritime"
- GPMM "Dépôt"

Enjeu Local de Conservation (E.L.C.) :
En marron : E.L.C. très fort ; en rouge : fort ; en orange : modéré ; en jaune pâle : faible

** : Espèce protégée*

Source : CBE / IDRA / ECO-MED 2012-2013
Fonds : SCAN100 / BDORTHO 2008 ©IGN
Réalisation : ECO-MED 2013

100 0 100 200 Mètres

Insectes et autres arthropodes | 1 sur 10

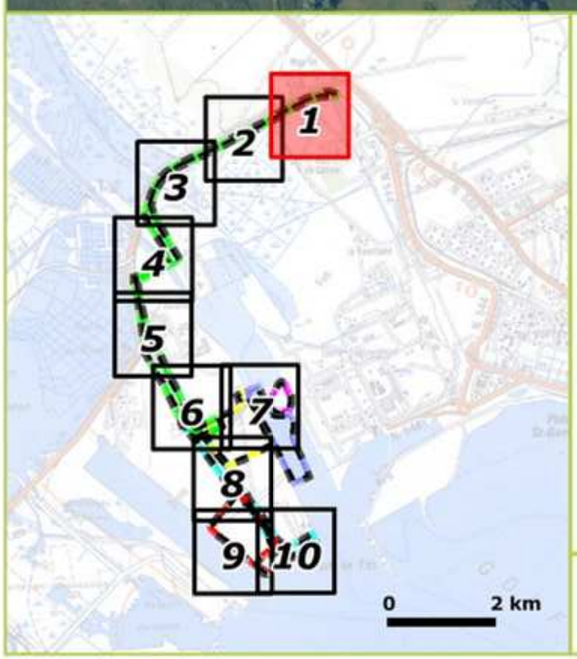

Echiquier d'occitanie

Gazé

Zones d'étude

- GRT Gaz
- Terminal
- Canalisation syn.
- GPMM "Dragage"
- GPMM "Maritime"
- GPMM "Dépôt"

Enjeu Local de Conservation (E.L.C.) :
En rouge : fort ; en orange : modéré ; en jaune pâle : faible

** : Espèce protégée*

Source : ECO-MED 2010-2013
Fonds : SCAN100 / BDORTHO 2008 ©IGN
Réalisation : ECO-MED 2013

100 0 100 200 Mètres

Insectes et autres arthropodes | 2 sur 10

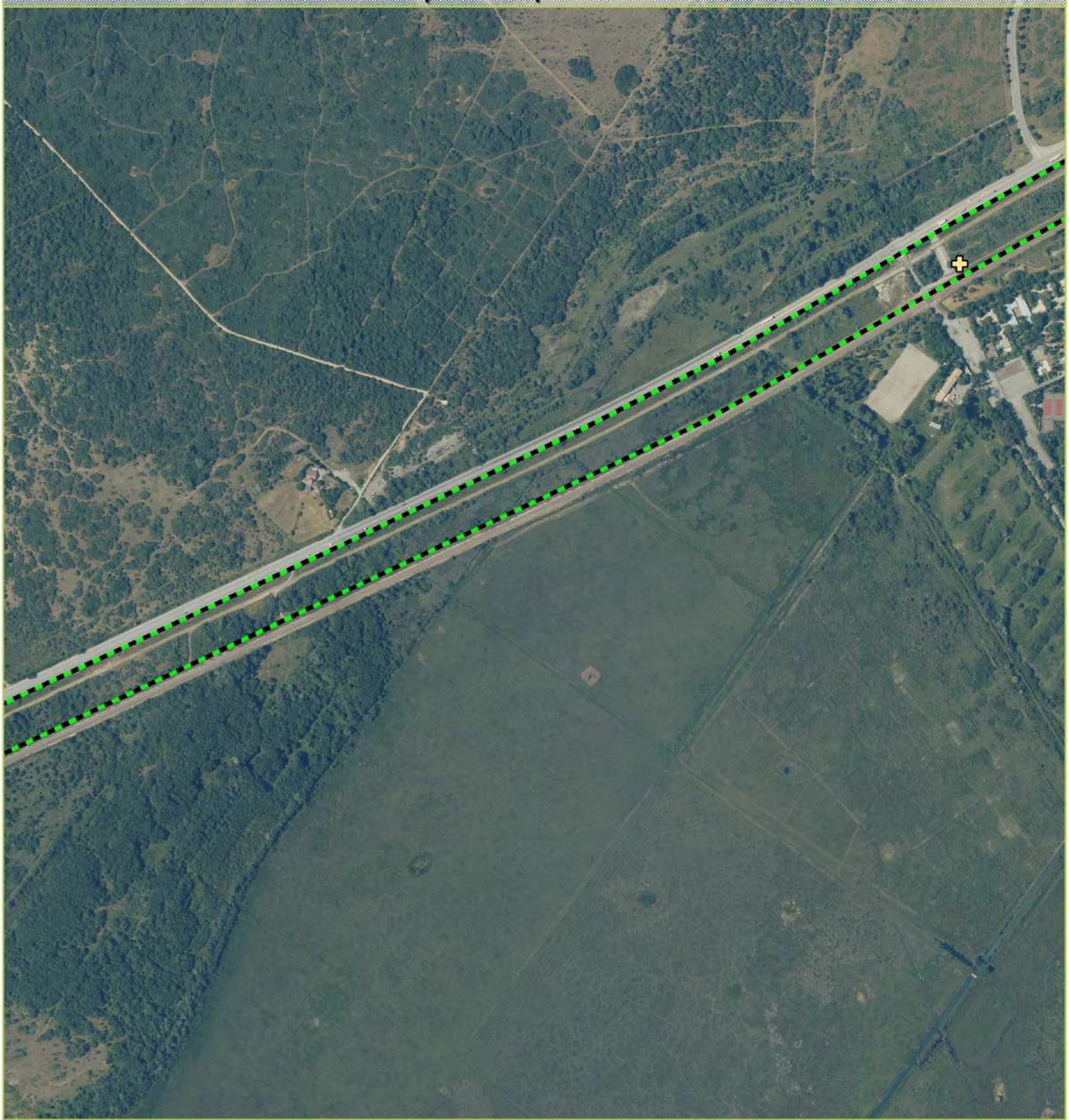

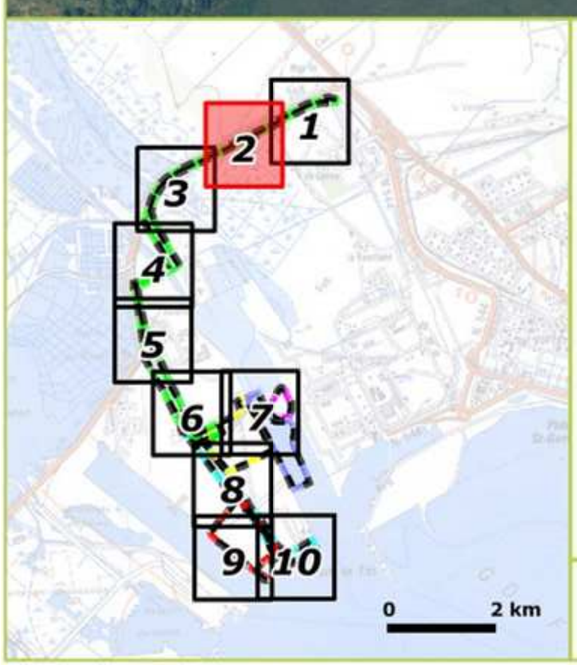

Gazé

Zones d'étude

- GRT Gaz
- Terminal
- Canalisation syn.
- GPMM "Dragage"
- GPMM "Maritime"
- GPMM "Dépôt"

Enjeu Local de Conservation (E.L.C.) :
En rouge : fort ; en orange : modéré ; en jaune pâle : faible

** : Espèce protégée*

Source : ECO-MED 2010-2013
Fonds : SCAN100 / BDORTHO 2008 ©IGN
Réalisation : ECO-MED 2013

100 0 100 200 Mètres

Insectes et autres arthropodes | 3 sur 10

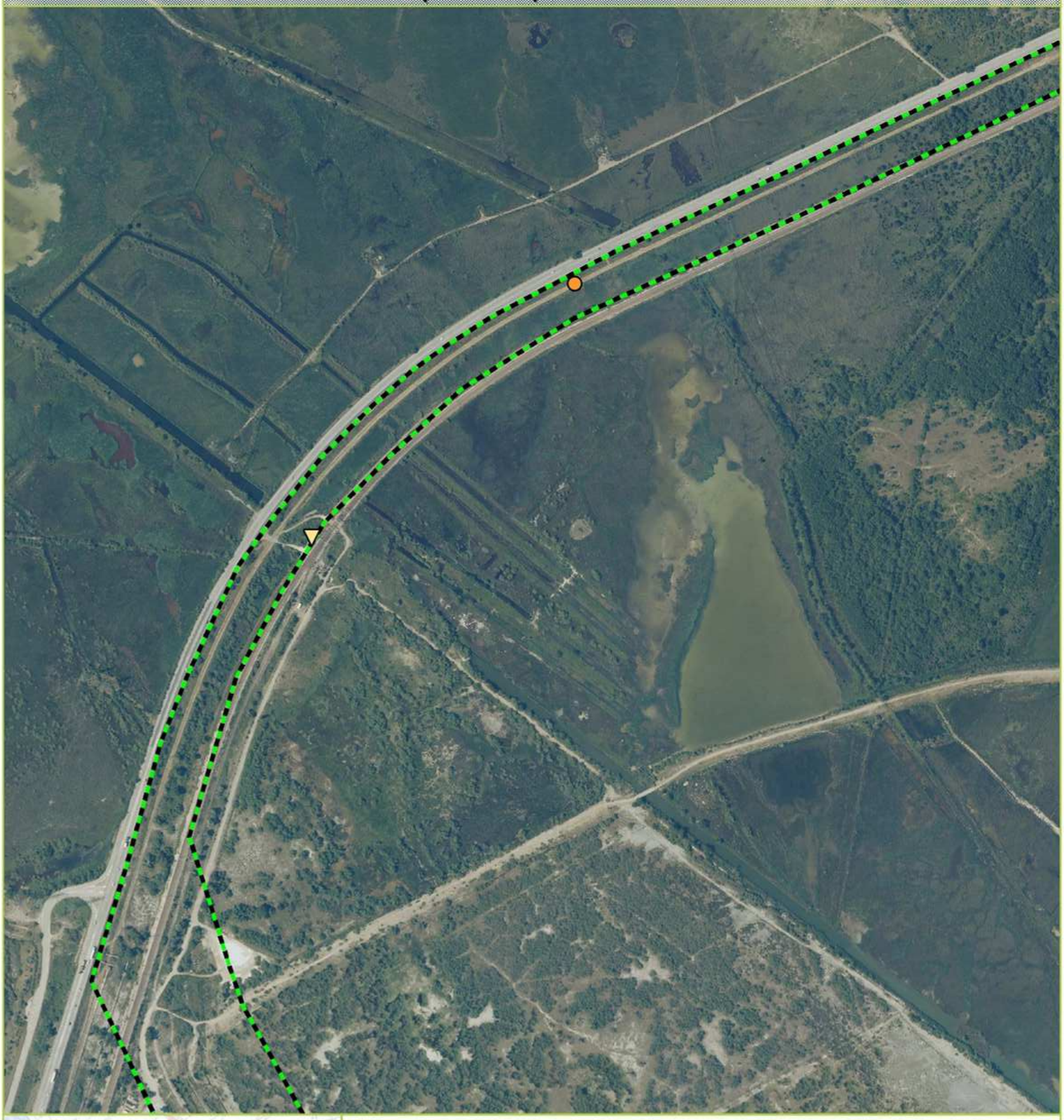

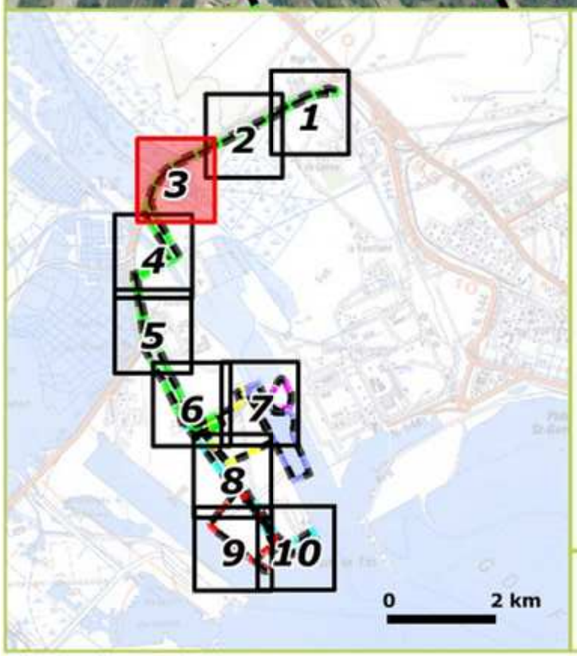

Diane*

Scolopendre ceinturée

Zones d'étude

- GRT Gaz
- Terminal
- Canalisation syn.
- GPMM "Dragage"
- GPMM "Maritime"
- GPMM "Dépôt"

Enjeu Local de Conservation (E.L.C.) :
En rouge : fort ; en orange : modéré ; en jaune pâle : faible

** : Espèce protégée*

Source : ECO-MED 2010-2013
Fonds : SCAN100 / BDORTHO 2008 ©IGN
Réalisation : ECO-MED 2013

100 0 100 200 Mètres

Insectes et autres arthropodes | 4 sur 10

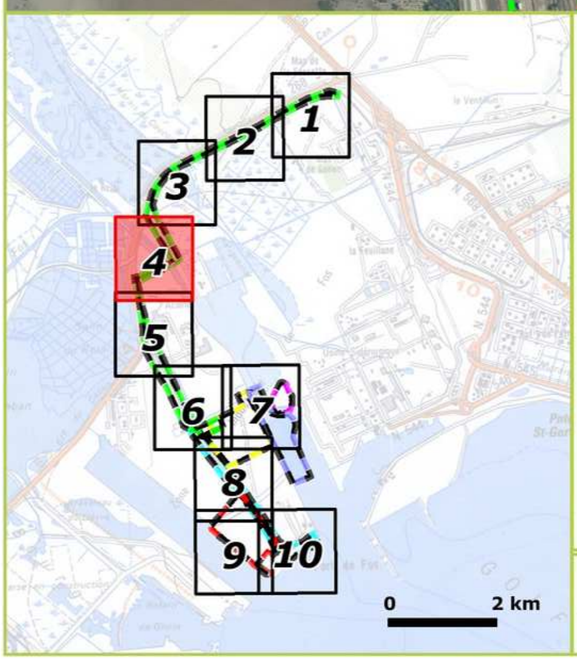

Zones d'étude

- GRT Gaz
- Terminal
- Canalisation syn.
- GPMM "Dragage"
- GPMM "Maritime"
- GPMM "Dépôt"

ABSENCE DE DONNÉES INSECTES ET ARTHROPODES SUR CETTE PLANCHE

Source : ECO-MED 2010-2013
Fonds : SCAN100 / BDORTHO 2008 ©IGN
Réalisation : ECO-MED 2013

100 0 100 200 Mètres

Insectes et autres arthropodes | 5 sur 10

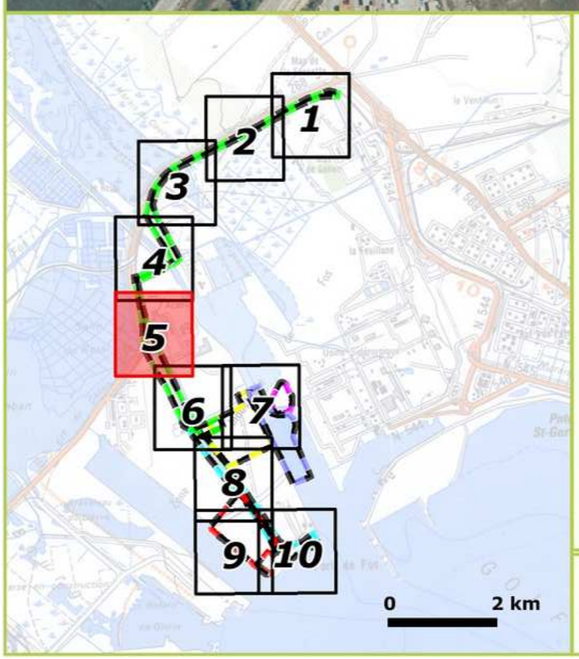

Zones d'étude

- GRT Gaz
- Terminal
- Canalisation syn.
- GPMM "Dragage"
- GPMM "Maritime"
- GPMM "Dépôt"

ABSENCE DE DONNÉES INSECTES ET ARTHROPODES SUR CETTE PLANCHE

Source : ECO-MED 2010-2013
Fonds : SCAN100 / BDORTHO 2008 ©IGN
Réalisation : ECO-MED 2013

100 0 100 200 Mètres

Insectes et autres arthropodes | 6 sur 10

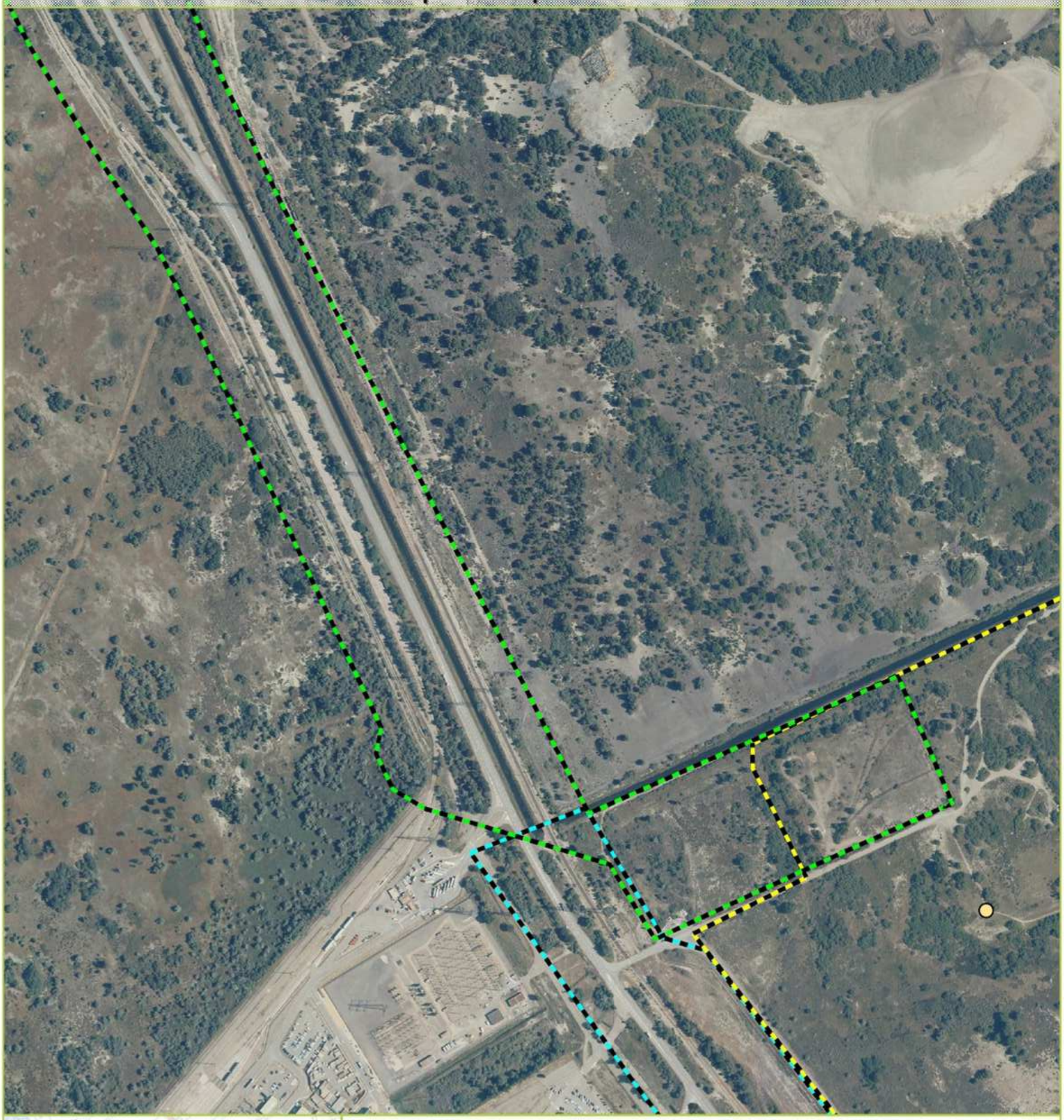

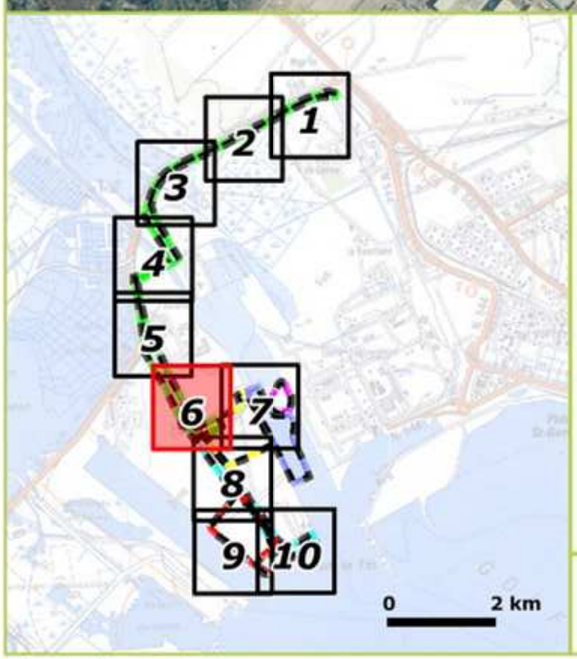

Pellenes arcigerus

Zones d'étude

- GRT Gaz
- Terminal
- Canalisation syn.
- GPMM "Dragage"
- GPMM "Maritime"
- GPMM "Dépôt"

Enjeu Local de Conservation (E.L.C.) :
En rouge : fort ; en orange : modéré ; en jaune pâle : faible

** : Espèce protégée*

Source : ECO-MED 2010-2013
Fonds : SCAN100 / BDORTHO 2008 ©IGN
Réalisation : ECO-MED 2013

100 0 100 200 Mètres

Insectes et autres arthropodes | 7 sur 10

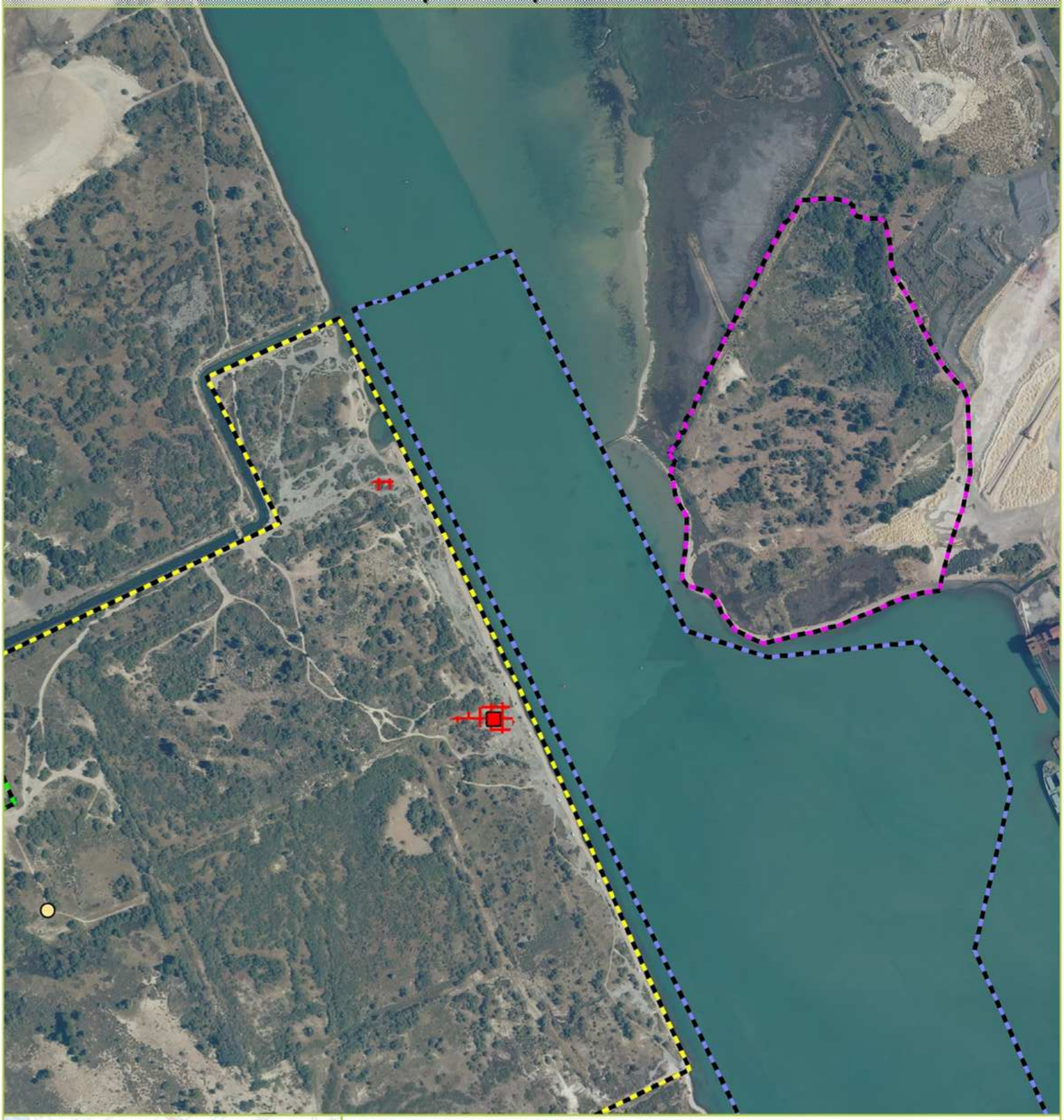

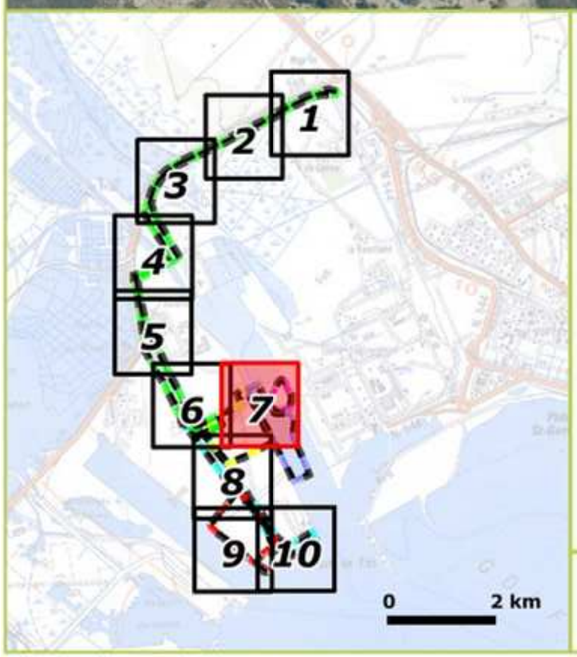

Cicindèle des marais
Pellenes arcigerus
Habitat de la Cicindèle des marais

Zones d'étude

- GRT Gaz
- Terminal
- Canalisation syn.
- GPMM "Dragage"
- GPMM "Maritime"
- GPMM "Dépôt"

Enjeu Local de Conservation (E.L.C.) :
En rouge : fort ; en orange : modéré ; en jaune pâle : faible

** : Espèce protégée*

Source : ECO-MED 2010-2013
Fonds : SCAN100 / BDORTHO 2008 ©IGN
Réalisation : ECO-MED 2013

100 0 100 200 Mètres

Insectes et autres arthropodes | 8 sur 10

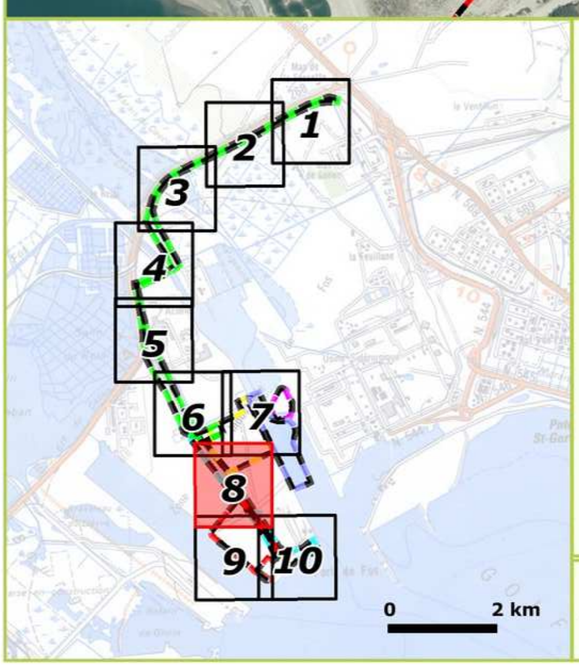

Zones d'étude

- GRT Gaz
- Terminal
- Canalisation syn.
- GPMM "Dragage"
- GPMM "Maritime"
- GPMM "Dépôt"

ABSENCE DE DONNÉES INSECTES ET ARTHROPODES SUR CETTE PLANCHE

Source : ECO-MED 2010-2013
Fonds : SCAN100 / BDORTHO 2008 ©IGN
Réalisation : ECO-MED 2013

100 0 100 200 Mètres

Insectes et autres arthropodes | 9 sur 10

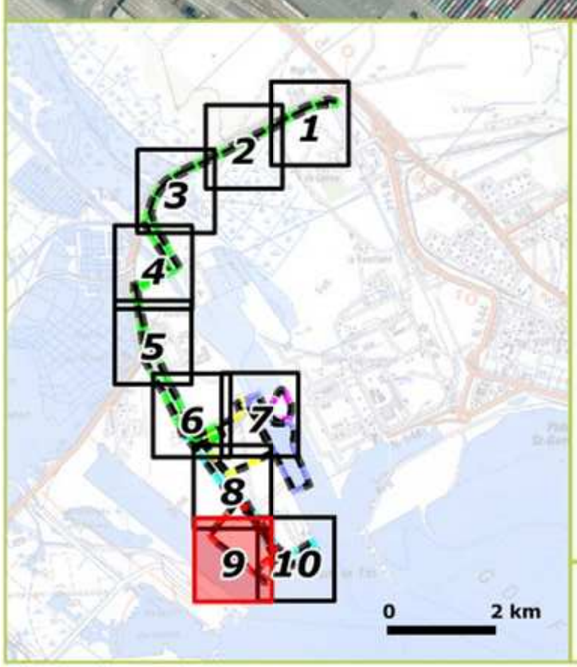

Habitat de la Cicindèle des marais

Zones d'étude

- GRT Gaz
- Terminal
- Canalisation syn.
- GPMM "Dragage"
- GPMM "Maritime"
- GPMM "Dépôt"

Enjeu Local de Conservation (E.L.C.) :
En rouge : fort ; en orange : modéré ; en jaune pâle : faible

** : Espèce protégée*

Source : ECO-MED 2010-2013
Fonds : SCAN100 / BDORTHO 2008 ©IGN
Réalisation : ECO-MED 2013

100 0 100 200 Mètres

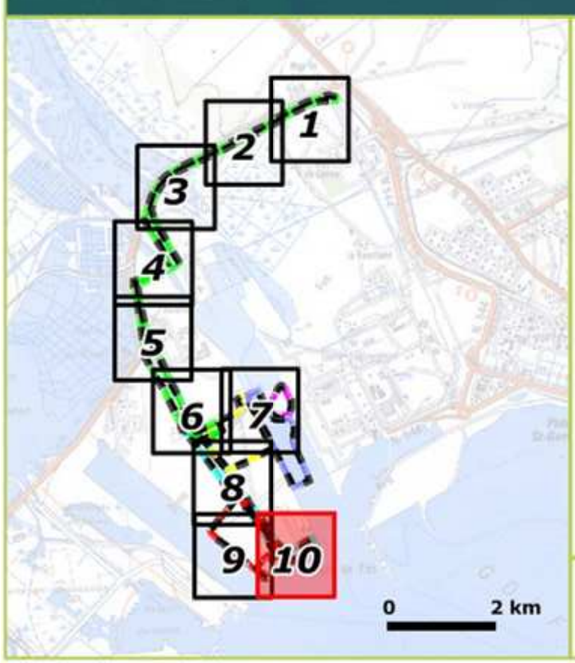

Cicindèle des marais

Habitat de la Cicindèle des marais

Zones d'étude

- GRT Gaz
- Terminal
- Canalisation syn.
- GPMM "Dragage"
- GPMM "Maritime"
- GPMM "Dépôt"

Enjeu Local de Conservation (E.L.C.) :
En rouge : fort ; en orange : modéré ; en jaune pâle : faible

** : Espèce protégée*

Source : ECO-MED 2010-2013
Fonds : SCAN100 / BDORTHO 2008 ©IGN
Réalisation : ECO-MED 2013

100 0 100 200 Mètres

Amphibiens | 1 sur 10

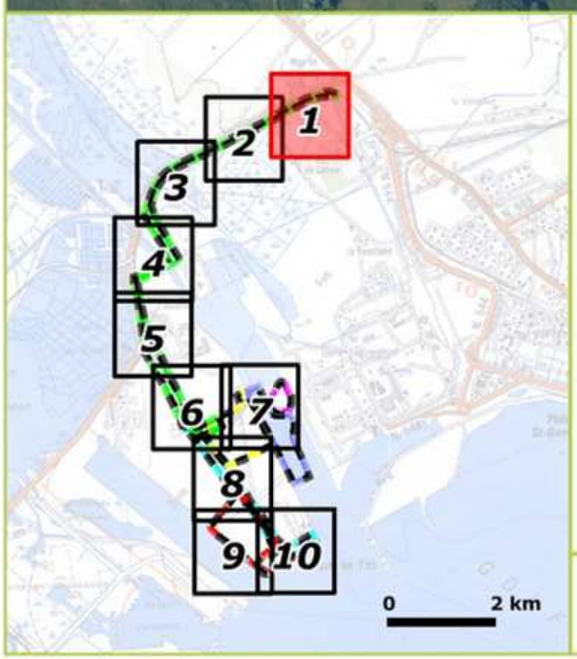

Crapaud calamite*
Crapaud commun*

Zones d'étude

- GRT Gaz
- Terminal
- Canalisation syn.
- GPMM "Dragage"
- GPMM "Maritime"
- GPMM "Dépôt"

Enjeu Local de Conservation (E.L.C.) :
En rouge : fort ; en orange : modéré ; en jaune pâle : faible ; en blanc : très faible

** : Espèce protégée*

Source : CBE / ECO-MED 2012-2013
Fonds : SCAN100 / BDORTHO 2008 ©IGN
Réalisation : ECO-MED 2013

100 0 100 200 Mètres

Amphibiens | 2 sur 10

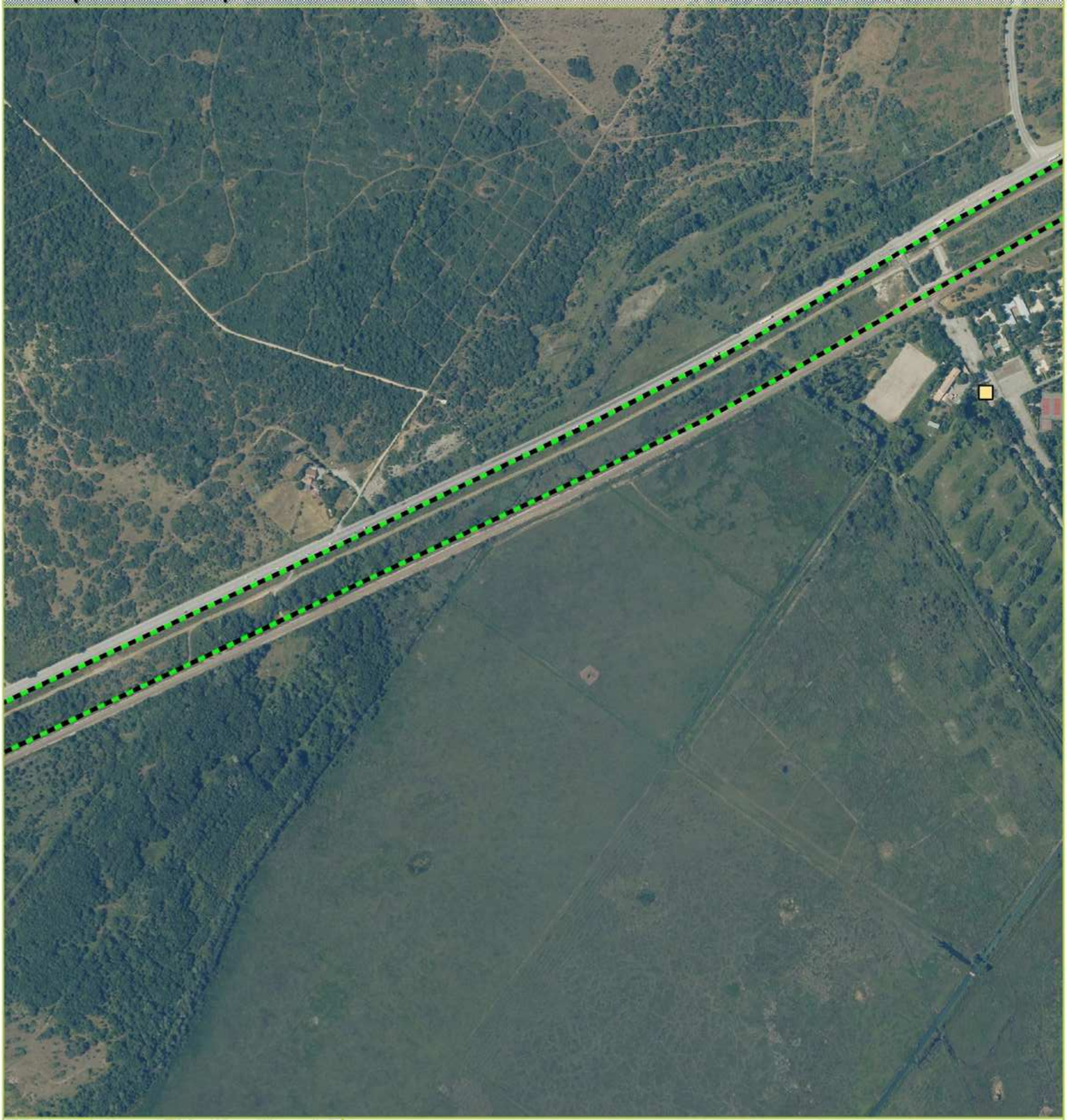

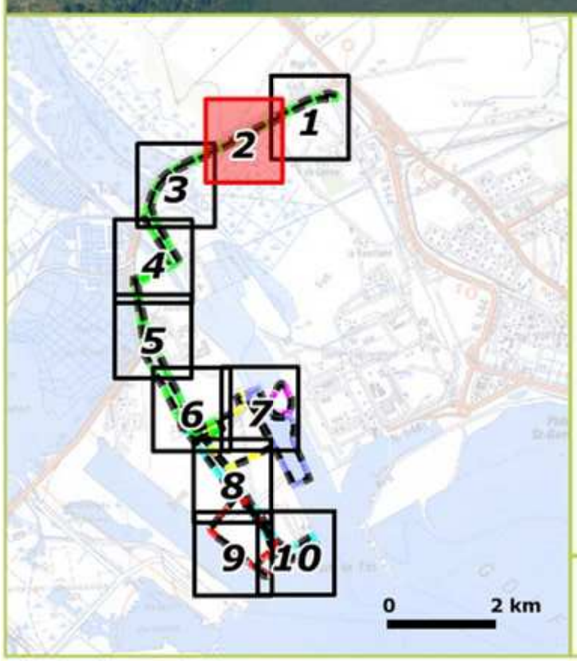

Crapaud calamite*

Zones d'étude

- GRT Gaz
- Terminal
- Canalisation syn.
- GPMM "Dragage"
- GPMM "Maritime"
- GPMM "Dépôt"

Enjeu Local de Conservation (E.L.C.) :
En rouge : fort ; en orange : modéré ; en jaune pâle : faible ; en blanc : très faible

** : Espèce protégée*

Source : CBE / ECO-MED 2012-2013
Fonds : SCAN100 / BDORTHO 2008 ©IGN
Réalisation : ECO-MED 2013

100 0 100 200 Mètres

Amphibiens | 3 sur 10

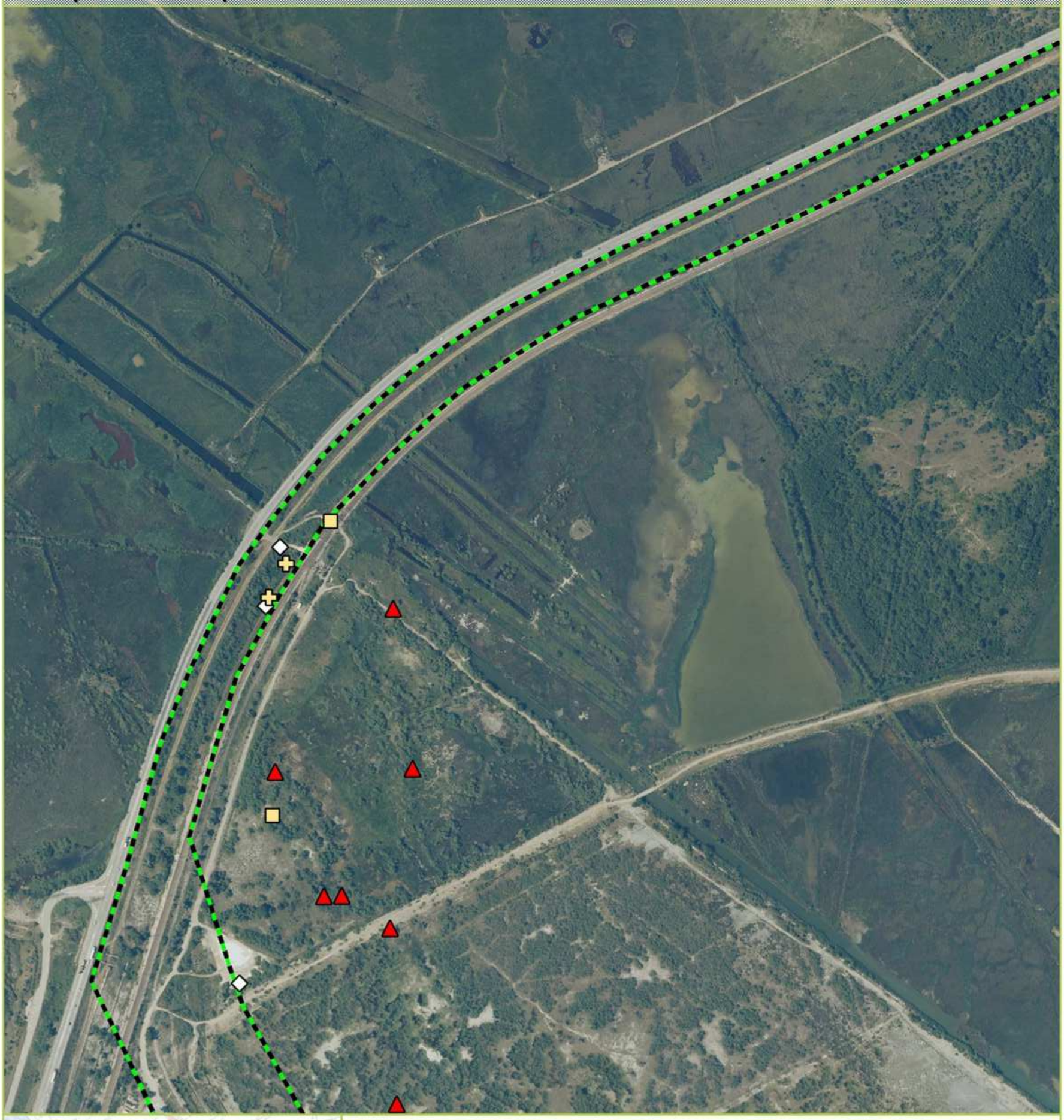

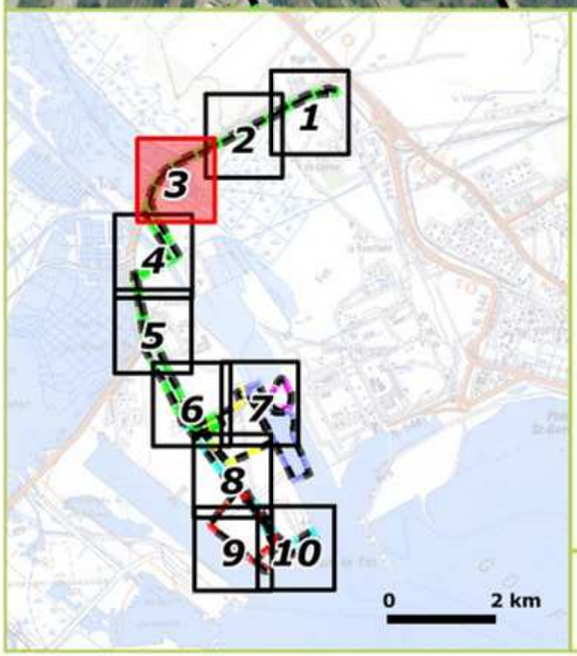

- Pélobate cultripède*
- Crapaud calamite*
- Rainette méridionale*
- Grenouille rieuse*

Zones d'étude

- GRT Gaz
- Terminal
- Canalisation syn.
- GPMM "Dragage"
- GPMM "Maritime"
- GPMM "Dépôt"

Enjeu Local de Conservation (E.L.C.) :
En rouge : fort ; en orange : modéré ; en jaune pâle : faible ; en blanc : très faible

** : Espèce protégée*

Source : CBE / ECO-MED 2012-2013
Fonds : SCAN100 / BDORTHO 2008 ©IGN
Réalisation : ECO-MED 2013

100 0 100 200 Mètres

Amphibiens | 4 sur 10



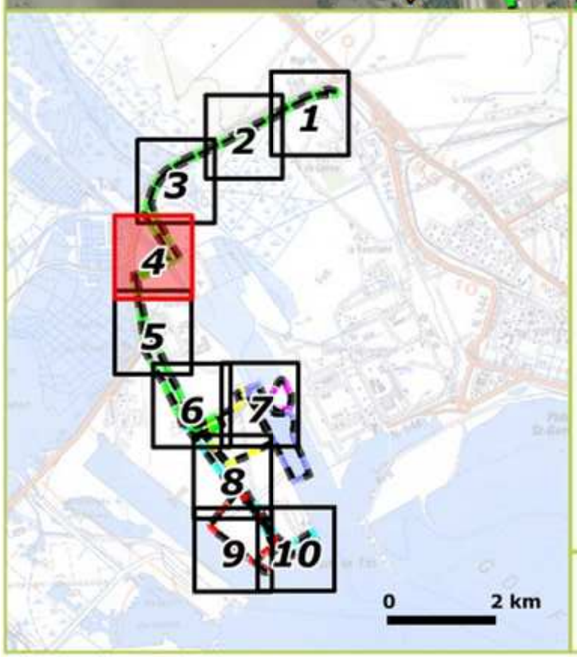

- Pélobate cultripède*
- Pélodyte ponctué*
- Crapaud calamite*
- Rainette méridionale*

Zones d'étude

- GRT Gaz
- Terminal
- Canalisation syn.
- GPMM "Dragage"
- GPMM "Maritime"
- GPMM "Dépôt"

Enjeu Local de Conservation (E.L.C.) :
En rouge : fort ; en orange : modéré ; en jaune pâle : faible ; en blanc : très faible

** : Espèce protégée*

Source : CBE / ECO-MED 2012-2013
Fonds : SCAN100 / BDORTHO 2008 ©IGN
Réalisation : ECO-MED 2013

100 0 100 200 Mètres

Amphibiens | 5 sur 10



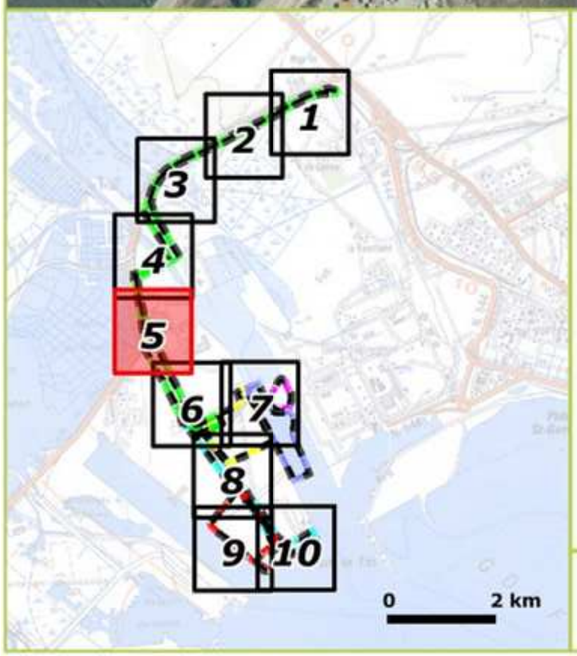

Pélodyte ponctué*

Crapaud calamite*

Grenouille rieuse*

Zones d'étude

- GRT Gaz
- Terminal
- Canalisation syn.
- GPMM "Dragage"
- GPMM "Maritime"
- GPMM "Dépôt"

Enjeu Local de Conservation (E.L.C.) :
En rouge : fort ; en orange : modéré ; en jaune pâle : faible ; en blanc : très faible

** : Espèce protégée*

Source : CBE / ECO-MED 2012-2013
Fonds : SCAN100 / BDORTHO 2008 ©IGN
Réalisation : ECO-MED 2013

100 0 100 200 Mètres

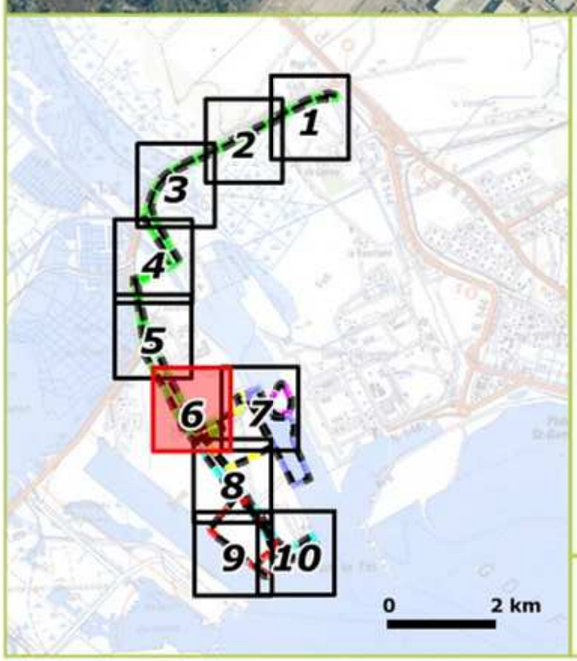

Pélodyte ponctué*

Crapaud calamite*

Zones d'étude

- GRT Gaz
- Terminal
- Canalisation syn.
- GPMM "Dragage"
- GPMM "Maritime"
- GPMM "Dépôt"

Enjeu Local de Conservation (E.L.C.) :
En rouge : fort ; en orange : modéré ; en jaune pâle : faible ; en blanc : très faible

** : Espèce protégée*

Source : CBE / ECO-MED 2012-2013
Fonds : SCAN100 / BDORTHO 2008 ©IGN
Réalisation : ECO-MED 2013

100 0 100 200 Mètres

Amphibiens | 7 sur 10

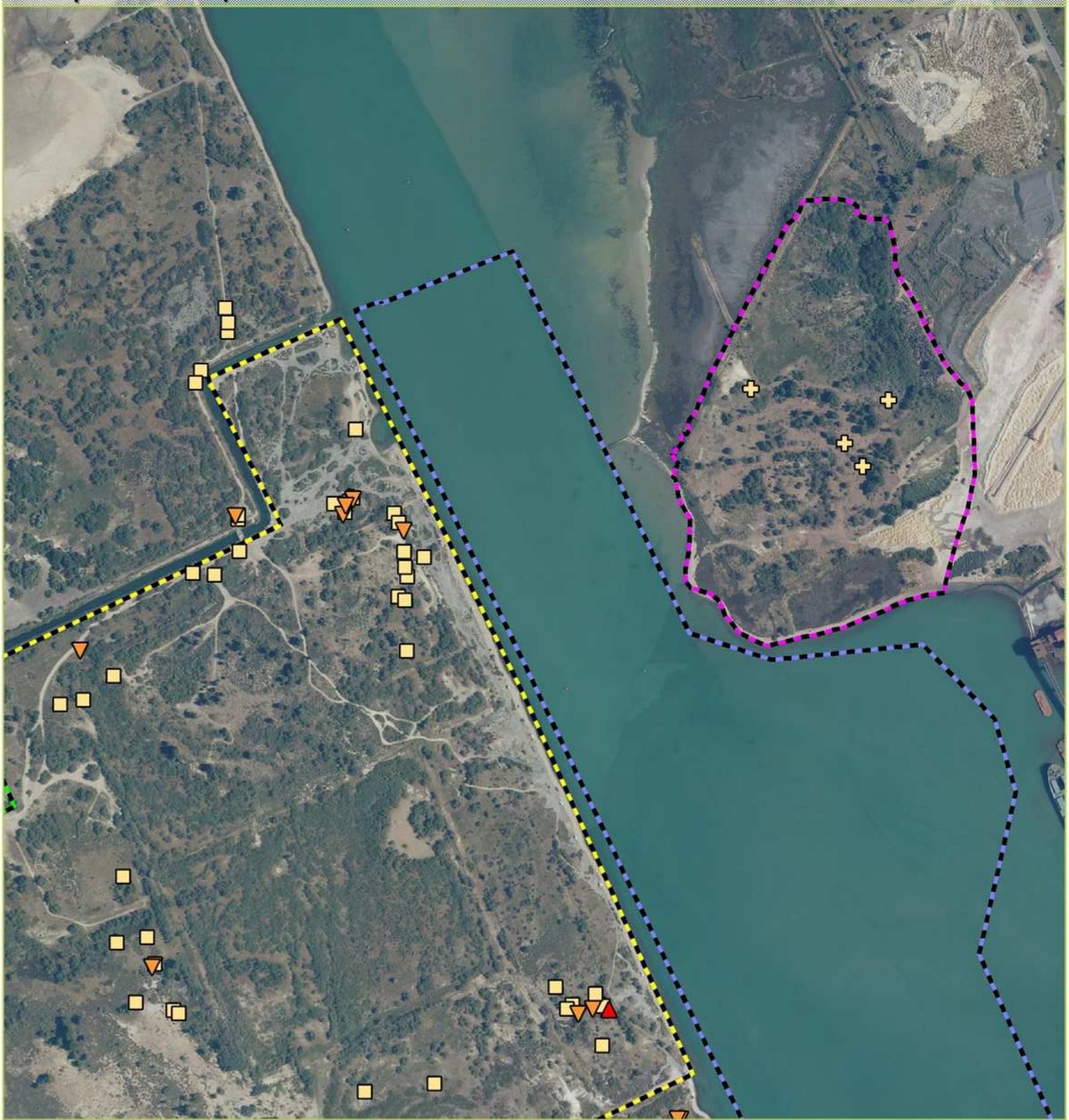

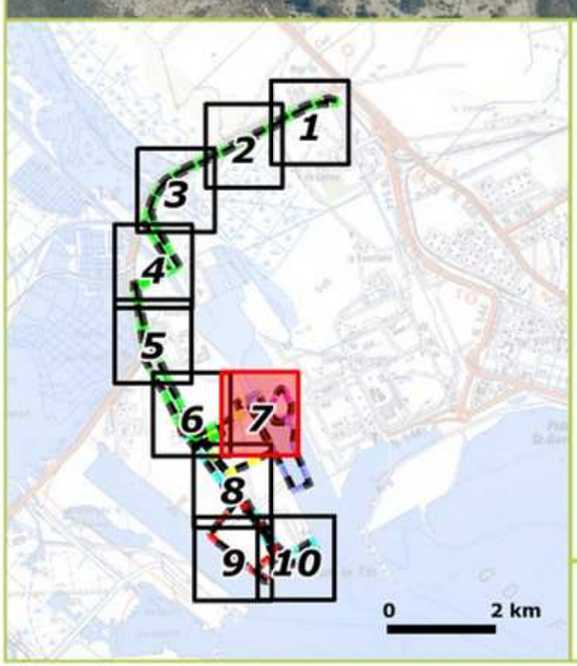

- Pélobate cultripède*
- Pélodyte ponctué*
- Crapaud calamite*
- Rainette méridionale*

Zones d'étude

- GRT Gaz
- Terminal
- Canalisation syn.
- GPMM "Dragage"
- GPMM "Maritime"
- GPMM "Dépôt"

Enjeu Local de Conservation (E.L.C.) :
En rouge : fort ; en orange : modéré ; en jaune pâle : faible ; en blanc : très faible

** : Espèce protégée*

Source : CBE / ECO-MED 2012-2013
Fonds : SCAN100 / BDORTHO 2008 ©IGN
Réalisation : ECO-MED 2013

100 0 100 200 Mètres

Amphibiens | 8 sur 10

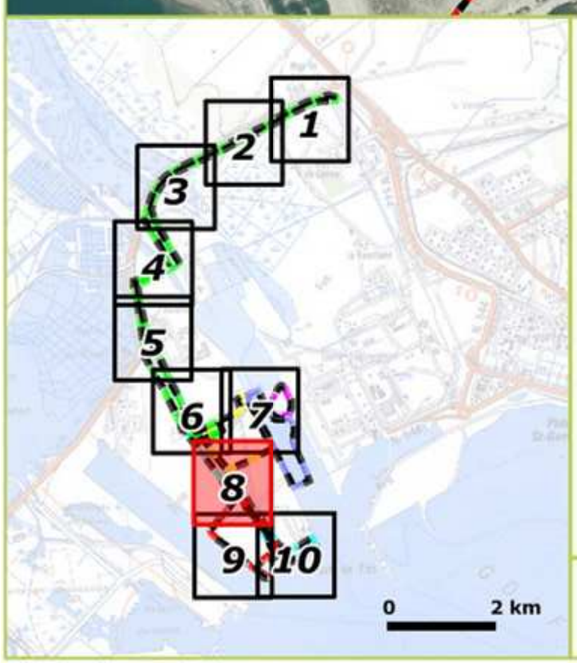

- Pélobate cultripède*
- Pélodyte ponctué*
- Crapaud calamite*
- Rainette méridionale*
- Grenouille rieuse*

Zones d'étude

- GRT Gaz
- Terminal
- Canalisation syn.
- GPMM "Dragage"
- GPMM "Maritime"
- GPMM "Dépôt"

Enjeu Local de Conservation (E.L.C.) :
En rouge : fort ; en orange : modéré ; en jaune pâle : faible ; en blanc : très faible

** : Espèce protégée*

Source : CBE / ECO-MED 2012-2013
Fonds : SCAN100 / BDORTHO 2008 ©IGN
Réalisation : ECO-MED 2013

100 0 100 200 Mètres

Amphibiens | 9 sur 10

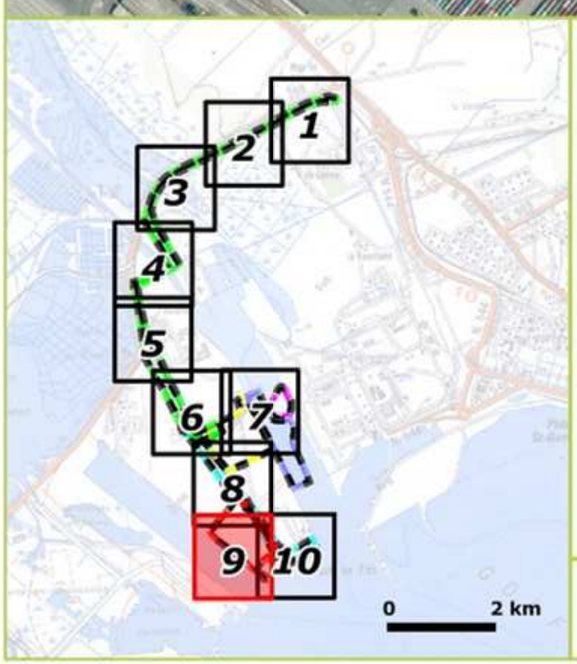

Pélodyte ponctué*
Crapaud calamite*
Rainette méridionale*

Zones d'étude

- GRT Gaz
- Terminal
- Canalisation syn.
- GPMM "Dragage"
- GPMM "Maritime"
- GPMM "Dépôt"

Enjeu Local de Conservation (E.L.C.) :
En rouge : fort ; en orange : modéré ; en jaune pâle : faible ; en blanc : très faible

** : Espèce protégée*

Source : CBE / ECO-MED 2012-2013
Fonds : SCAN100 / BDORTHO 2008 ©IGN
Réalisation : ECO-MED 2013

100 0 100 200 Mètres

Amphibiens | 10 sur 10

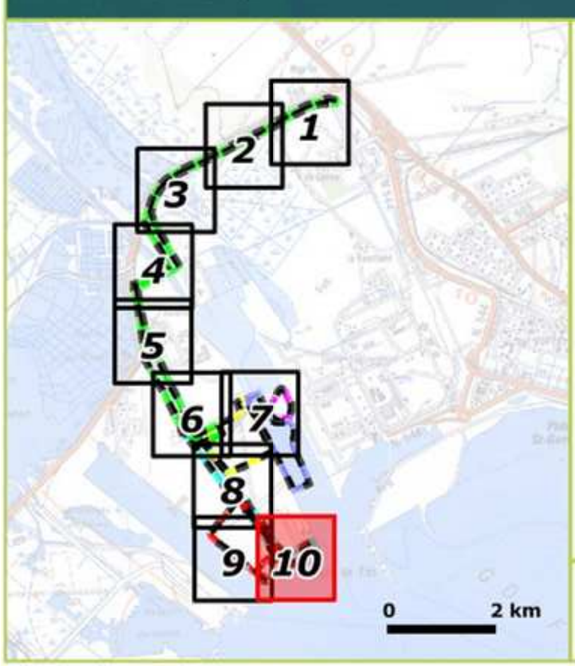

Pélobate cultripède*
Pélodyte ponctué*
Crapaud calamite*
Rainette méridionale*

Zones d'étude

- GRT Gaz
- Terminal
- Canalisation syn.
- GPMM "Dragage"
- GPMM "Maritime"
- GPMM "Dépôt"

Enjeu Local de Conservation (E.L.C.) :
En rouge : fort ; en orange : modéré ; en jaune pâle : faible ; en blanc : très faible

** : Espèce protégée*

Source : CBE / ECO-MED 2012-2013
Fonds : SCAN100 / BDORTHO 2008 ©IGN
Réalisation : ECO-MED 2013

100 0 100 200 Mètres

Reptiles | 1 sur 10

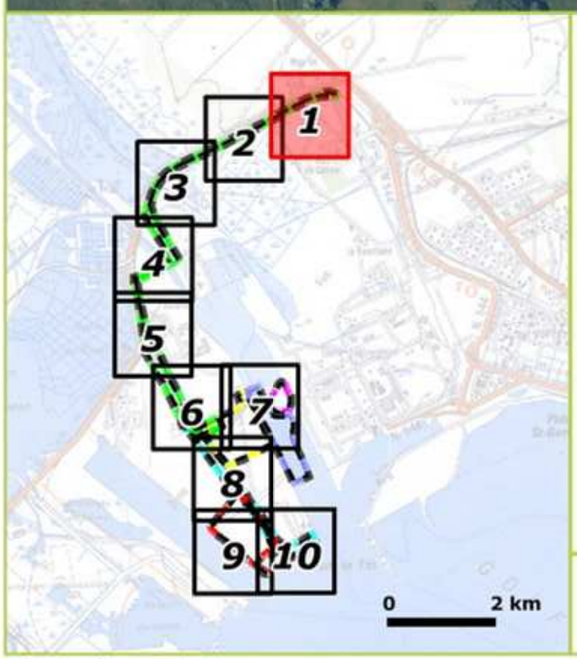

- Lézard ocellé*
- Psammodromme d'Edwards*
- Coronelle girondine*
- Couleuvre de Montpellier*
- Lézard des murailles*

Zones d'étude

- GRT Gaz
- Terminal
- Canalisation syn.
- GPMM "Dragage"
- GPMM "Maritime"
- GPMM "Dépôt"

Enjeu Local de Conservation (E.L.C.) :
En rouge : fort ; en orange : modéré ; en jaune pâle : faible

** : Espèce protégée*

Source : CBE / ECO-MED 2012-2013
Fonds : SCAN100 / BDORTHO 2008 ©IGN
Réalisation : ECO-MED 2013

100 0 100 200 Mètres

Reptiles | 2 sur 10

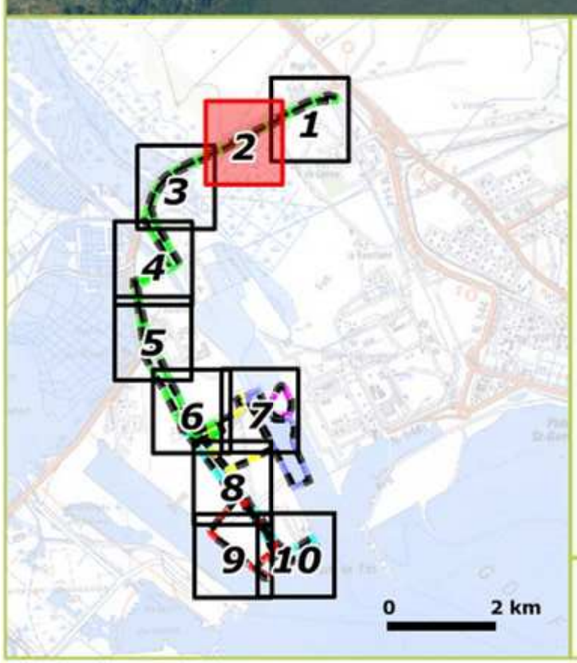

- Cistude d'Europe*
- Psammodromme d'Edwards*
- Coronelle girondine*
- Lézard des murailles*

Zones d'étude

- GRT Gaz
- Terminal
- Canalisation syn.
- GPMM "Dragage"
- GPMM "Maritime"
- GPMM "Dépôt"

Enjeu Local de Conservation (E.L.C.) :
En rouge : fort ; en orange : modéré ; en jaune pâle : faible

** : Espèce protégée*

Source : CBE / ECO-MED 2012-2013
Fonds : SCAN100 / BDORTHO 2008 ©IGN
Réalisation : ECO-MED 2013

100 0 100 200 Mètres

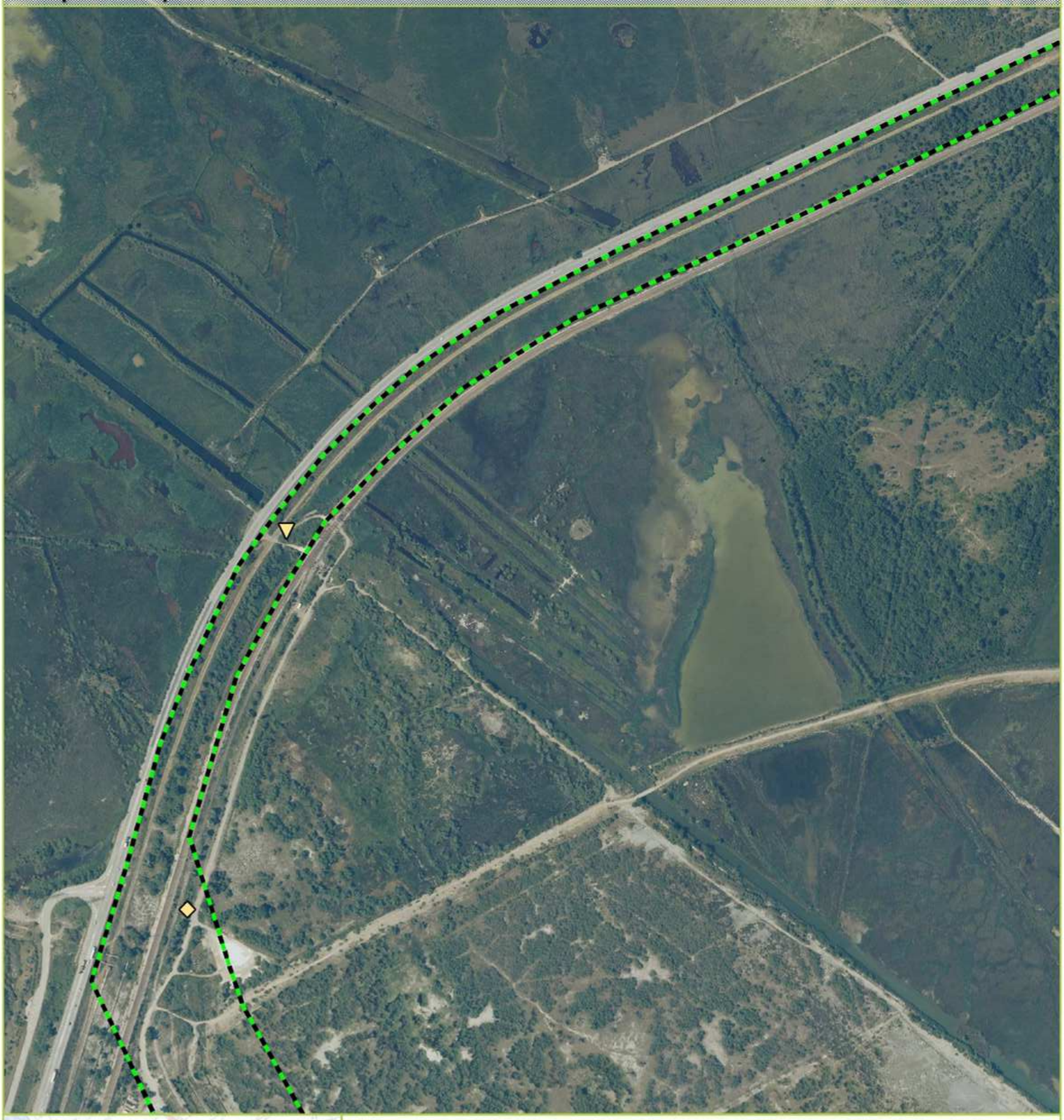

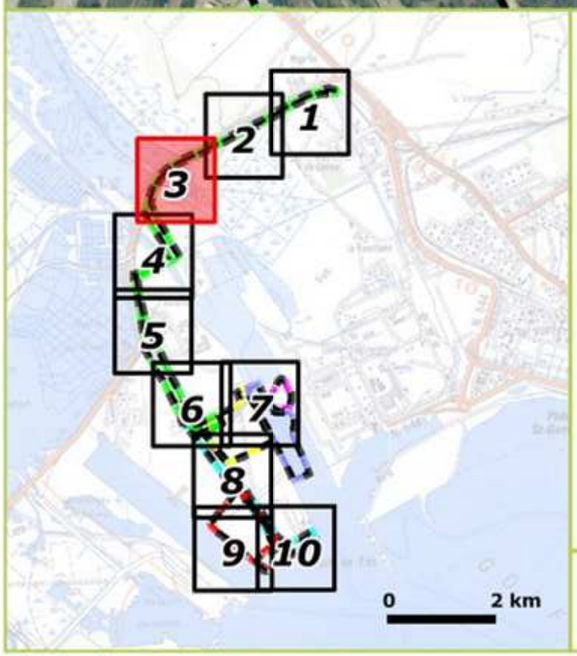

Couleuvre de Montpellier*

Lézard des murailles*

Zones d'étude

- GRT Gaz
- Terminal
- Canalisation syn.
- GPMM "Dragage"
- GPMM "Maritime"
- GPMM "Dépôt"

Enjeu Local de Conservation (E.L.C.) :
En rouge : fort ; en orange : modéré ; en jaune pâle : faible

** : Espèce protégée*

Source : CBE / ECO-MED 2012-2013
Fonds : SCAN100 / BDORTHO 2008 ©IGN
Réalisation : ECO-MED 2013

100 0 100 200 Mètres

Reptiles | 4 sur 10



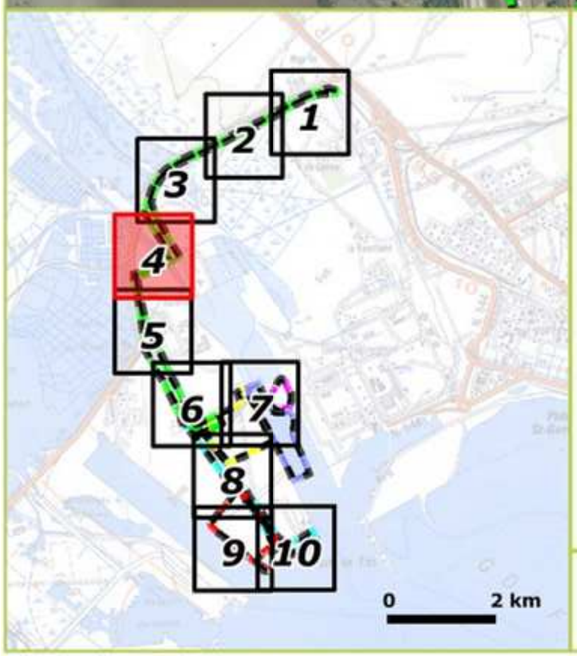

- Lézard ocellé*
- Couleuvre de Montpellier*
- Couleuvre vipérine*
- Lézard des murailles*
- Tarente de Maurétanie*

Zones d'étude

- GRT Gaz
- Terminal
- Canalisation syn.
- GPMM "Dragage"
- GPMM "Maritime"
- GPMM "Dépôt"

Enjeu Local de Conservation (E.L.C.) :
En rouge : fort ; en orange : modéré ; en jaune pâle : faible

** : Espèce protégée*

Source : CBE / ECO-MED 2012-2013
Fonds : SCAN100 / BDORTHO 2008 ©IGN
Réalisation : ECO-MED 2013

100 0 100 200 Mètres

Reptiles | 5 sur 10

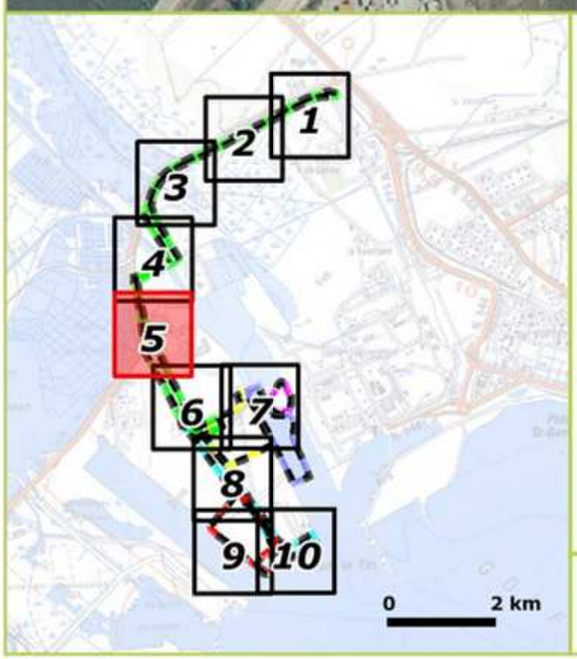

- Couleuvre de Montpellier*
- Couleuvre vipérine*
- Lézard des murailles*
- Tarente de Maurétanie*

Zones d'étude

- GRT Gaz
- Terminal
- Canalisation syn.
- GPMM "Dragage"
- GPMM "Maritime"
- GPMM "Dépôt"

Enjeu Local de Conservation (E.L.C.) :
En rouge : fort ; en orange : modéré ; en jaune pâle : faible

** : Espèce protégée*

Source : CBE / ECO-MED 2012-2013
Fonds : SCAN100 / BDORTHO 2008 ©IGN
Réalisation : ECO-MED 2013

100 0 100 200 Mètres

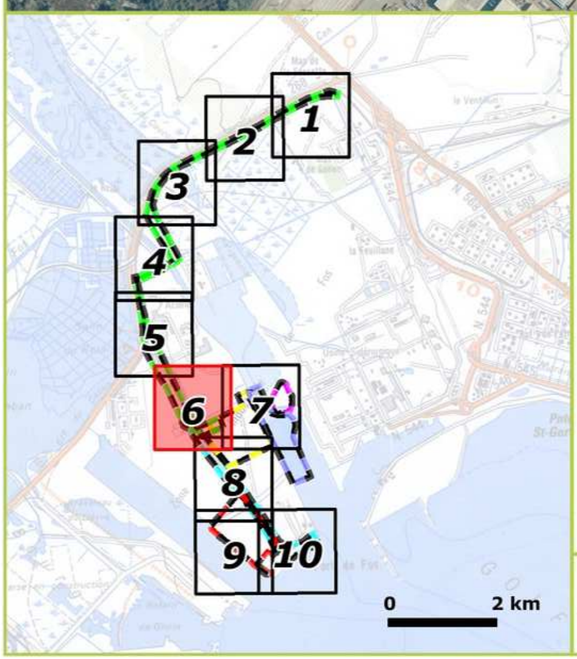

Zones d'étude

- GRT Gaz
- Terminal
- Canalisation syn.
- GPMM "Dragage"
- GPMM "Maritime"
- GPMM "Dépôt"

ABSENCE DE DONNÉES REPTILES SUR CETTE PLANCHE

Source : CBE / ECO-MED 2012-2013
Fonds : SCAN100 / BDORTHO 2008 ©IGN
Réalisation : ECO-MED 2013

100 0 100 200 Mètres

Reptiles | 7 sur 10

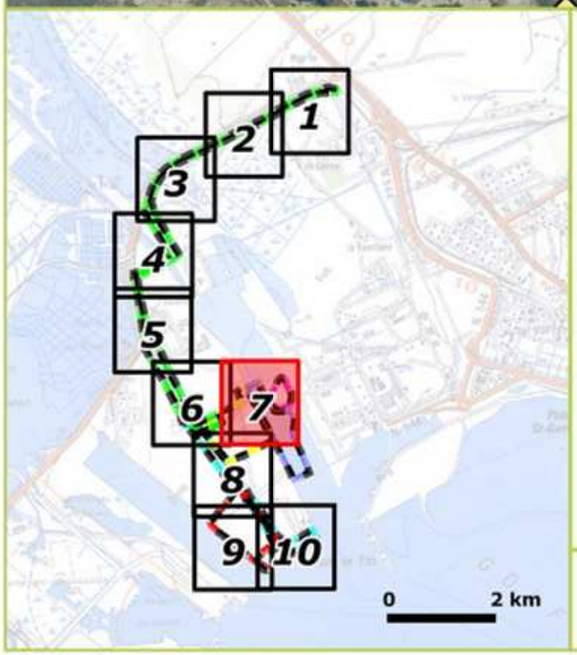

Couleuvre de Montpellier*

Lézard des murailles*

Lézard vert occidental*

Zones d'étude

- GRT Gaz
- Terminal
- Canalisation syn.
- GPMM "Dragage"
- GPMM "Maritime"
- GPMM "Dépôt"

Enjeu Local de Conservation (E.L.C.) :
En rouge : fort ; en orange : modéré ; en jaune pâle : faible

** : Espèce protégée*

Source : CBE / ECO-MED 2012-2013
Fonds : SCAN100 / BDORTHO 2008 ©IGN
Réalisation : ECO-MED 2013

100 0 100 200 Mètres

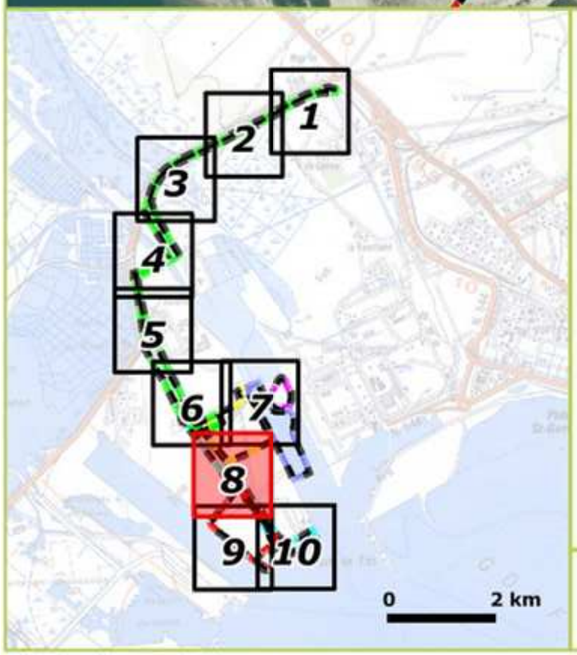

Couleuvre de Montpellier*

Lézard des murailles*

Zones d'étude

- GRT Gaz
- Terminal
- Canalisation syn.
- GPMM "Dragage"
- GPMM "Maritime"
- GPMM "Dépôt"

Enjeu Local de Conservation (E.L.C.) :
En rouge : fort ; en orange : modéré ; en jaune pâle : faible

** : Espèce protégée*

Source : CBE / ECO-MED 2012-2013
Fonds : SCAN100 / BDORTHO 2008 ©IGN
Réalisation : ECO-MED 2013

100 0 100 200 Mètres

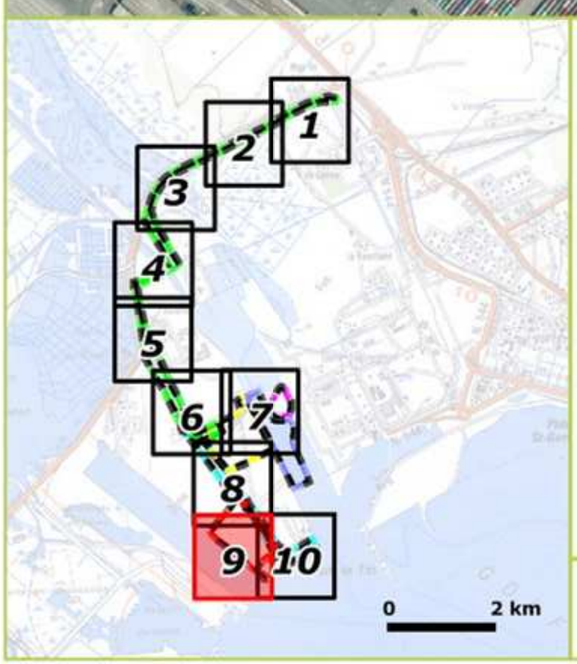

Couleuvre de Montpellier*

Lézard vert occidental*

Zones d'étude

- GRT Gaz
- Terminal
- Canalisation syn.
- GPMM "Dragage"
- GPMM "Maritime"
- GPMM "Dépôt"

Enjeu Local de Conservation (E.L.C.) :
En rouge : fort ; en orange : modéré ; en jaune pâle : faible

** : Espèce protégée*

Source : CBE / ECO-MED 2012-2013
Fonds : SCAN100 / BDORTHO 2008 ©IGN
Réalisation : ECO-MED 2013

100 0 100 200 Mètres

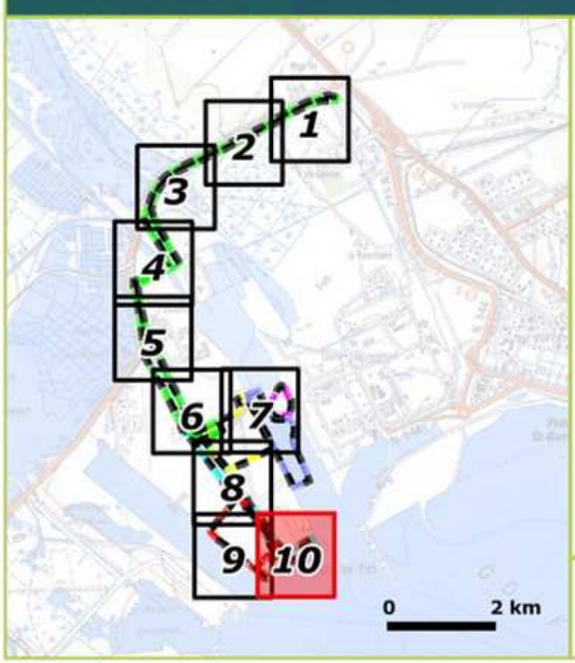

◇ Couleuvre de Montpellier*

Zones d'étude

- GRT Gaz
- Terminal
- Canalisation syn.
- GPMM "Dragage"
- GPMM "Maritime"
- GPMM "Dépôt"

Enjeu Local de Conservation (E.L.C.) :
En rouge : fort ; en orange : modéré ; en jaune pâle : faible

** : Espèce protégée*

Source : CBE / ECO-MED 2012-2013
Fonds : SCAN100 / BDORTHO 2008 ©IGN
Réalisation : ECO-MED 2013

100 0 100 200 Mètres

Oiseaux | 1 sur 10

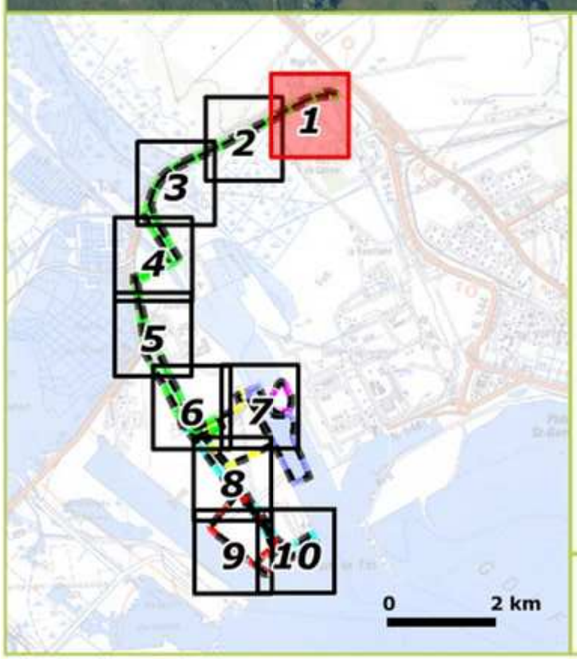

Outarde canepetière*

Zones d'étude

- GRT Gaz
- Terminal
- Canalisation syn.
- GPMM "Dragage"
- GPMM "Maritime"
- GPMM "Dépôt"

Enjeu Local de Conservation (E.L.C.) :
En rouge : fort ; en orange : modéré ; en jaune pâle : faible

** : Espèce protégée*

Source : CBE / ECO-MED 2012-2013
Fonds : SCAN100 / BDORTHO 2008 ©IGN
Réalisation : ECO-MED 2013

100 0 100 200 Mètres

Oiseaux | 2 sur 10

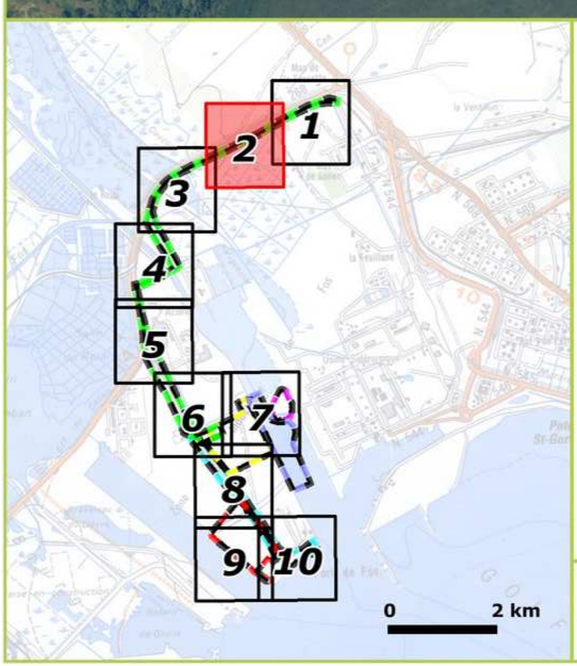

Zones d'étude

- GRT Gaz
- Terminal
- Canalisation syn.
- GPMM "Dragage"
- GPMM "Dépôt"

ABSENCE DE DONNÉES OISEAUX SUR CETTE PLANCHE

Source : CBE / ECO-MED 2012-2013
Fonds : SCAN100 / BDORTHO 2008 ©IGN
Réalisation : ECO-MED 2013

100 0 100 200 Mètres

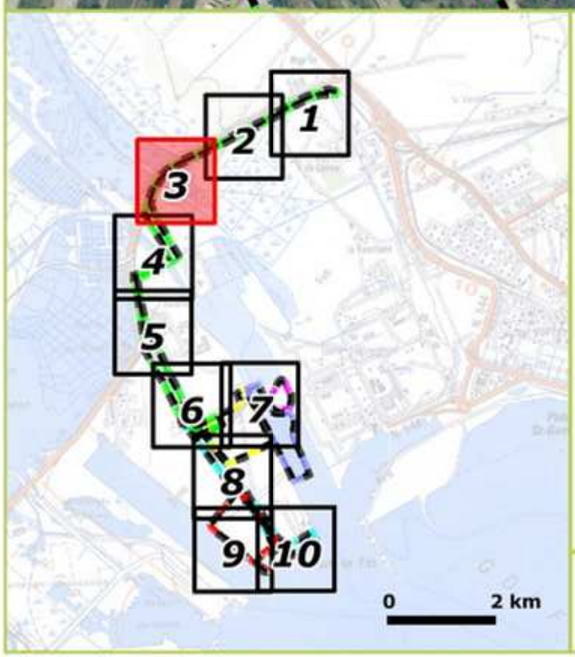

Zone de reproduction de l'Oedicnème criard*

Zones d'étude

- GRT Gaz
- Terminal
- Canalisation syn.
- GPMM "Dragage"
- GPMM "Maritime"
- GPMM "Dépôt"

Enjeu Local de Conservation (E.L.C.) :
En rouge : fort ; en orange : modéré ; en jaune pâle : faible

** : Espèce protégée*

Source : CBE / ECO-MED 2012-2013
Fonds : SCAN100 / BDORTHO 2008 ©IGN
Réalisation : ECO-MED 2013

100 0 100 200 Mètres



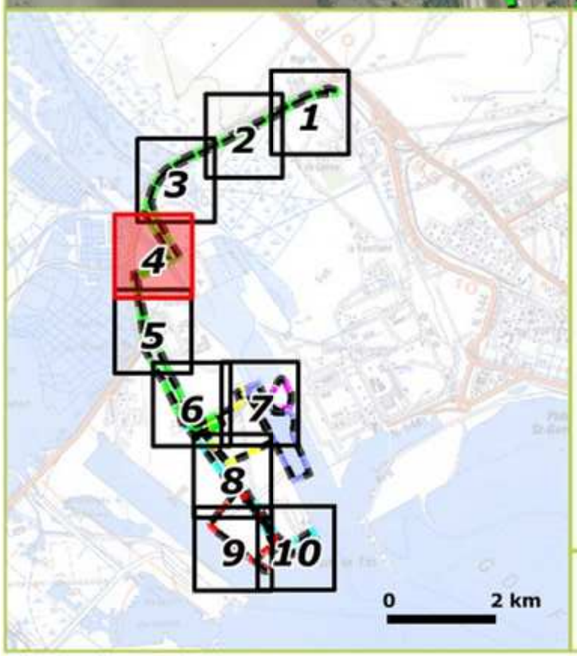

Zone de reproduction de l'Oedicnème criard*

Zones d'étude

- GRT Gaz
- Terminal
- Canalisation syn.
- GPMM "Dragage"
- GPMM "Maritime"
- GPMM "Dépôt"

Enjeu Local de Conservation (E.L.C.) :
En rouge : fort ; en orange : modéré ; en jaune pâle : faible

** : Espèce protégée*

Source : CBE / ECO-MED 2012-2013
Fonds : SCAN100 / BDORTHO 2008 ©IGN
Réalisation : ECO-MED 2013

100 0 100 200 Mètres

Oiseaux | 5 sur 10

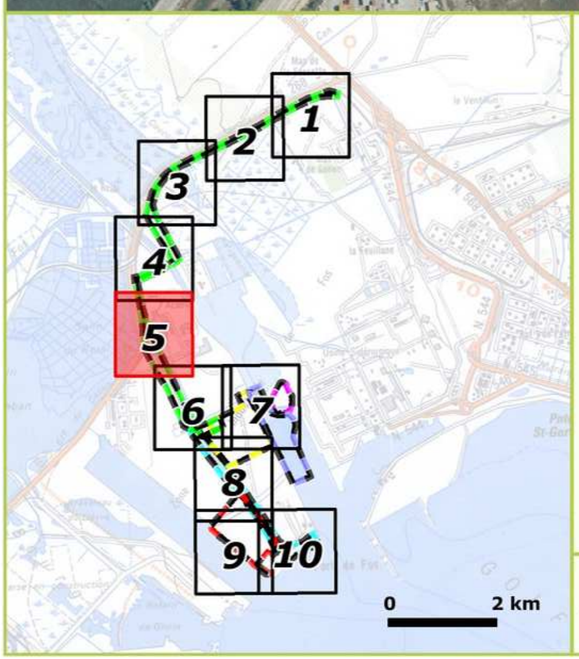

Zones d'étude

- GRT Gaz
- Terminal
- Canalisation syn.
- GPMM "Dragage"
- GPMM "Maritime"
- GPMM "Dépôt"

ABSENCE DE DONNÉES OISEAUX SUR CETTE PLANCHE

Source : CBE / ECO-MED 2012-2013
Fonds : SCAN100 / BDORTHO 2008 ©IGN
Réalisation : ECO-MED 2013

100 0 100 200 Mètres

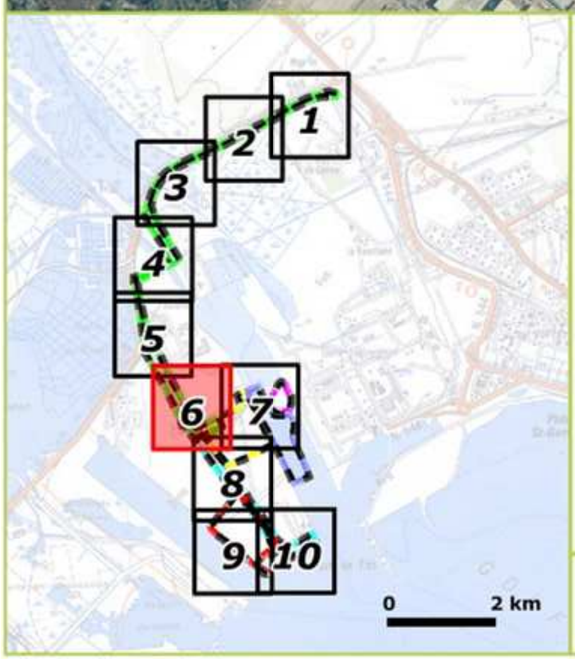

Milan noir*

Zone de reproduction de l'Oedicnème criard*

Zones d'étude

- GRT Gaz
- Terminal
- Canalisation syn.
- GPMM "Dragage"
- GPMM "Maritime"
- GPMM "Dépôt"

Enjeu Local de Conservation (E.L.C.) :
En rouge : fort ; en orange : modéré ; en jaune pâle : faible

** : Espèce protégée*

Source : CBE / ECO-MED 2012-2013
Fonds : SCAN100 / BDORTHO 2008 ©IGN
Réalisation : ECO-MED 2013

100 0 100 200 Mètres

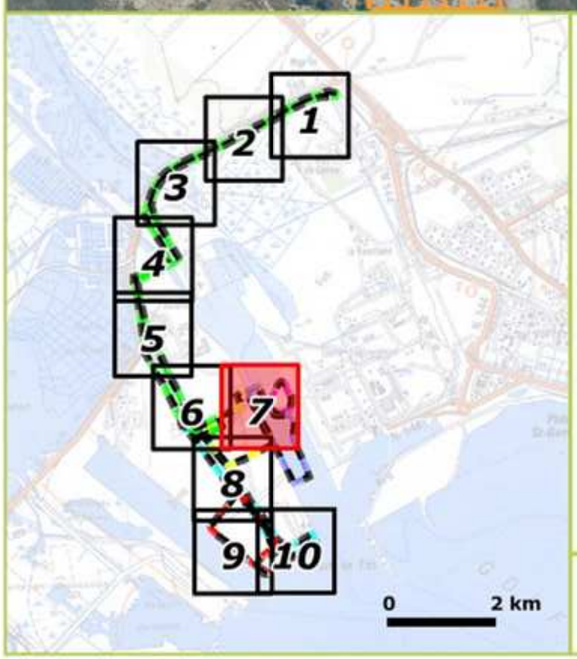

- Pipit rousseline*
- Guêpier d'Europe*
- Huîtrier pie
- Linotte mélodieuse*
- Milan noir*
- Oedicnème criard*
- Zone de reproduction de l'Oedicnème criard*

Zones d'étude

- GRT Gaz
- Terminal
- Canalisation syn.
- GPMM "Dragage"
- GPMM "Maritime"
- GPMM "Dépôt"

Enjeu Local de Conservation (E.L.C.) :
En rouge : fort ; en orange : modéré ; en jaune pâle : faible

** : Espèce protégée*

Source : CBE / ECO-MED 2012-2013
Fonds : SCAN100 / BDORTHO 2008 ©IGN
Réalisation : ECO-MED 2013

100 0 100 200 Mètres

Oiseaux | 8 sur 10

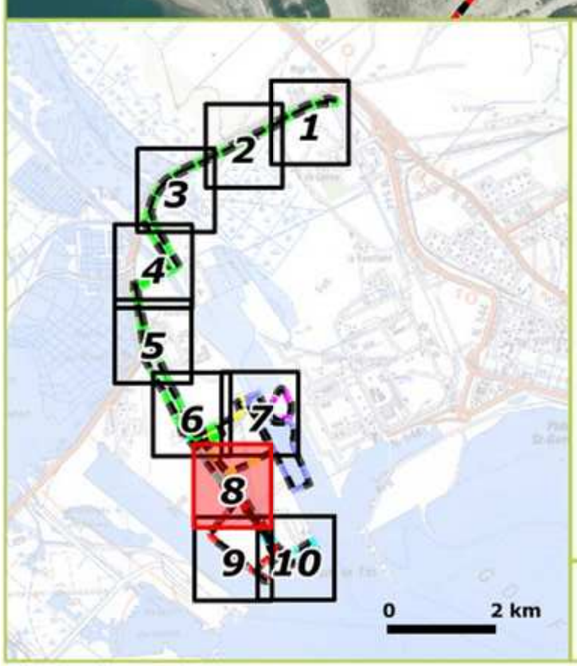

Milan noir*

Cochevis huppé*

Zone de reproduction de l'Oedicnème criard*

Zones d'étude

- GRT Gaz
- Terminal
- Canalisation syn.
- GPMM "Dragage"
- GPMM "Maritime"
- GPMM "Dépôt"

Enjeu Local de Conservation (E.L.C.) :
En rouge : fort ; en orange : modéré ; en jaune pâle : faible

** : Espèce protégée*

Source : CBE / ECO-MED 2012-2013
Fonds : SCAN100 / BDORTHO 2008 ©IGN
Réalisation : ECO-MED 2013

100 0 100 200 Mètres

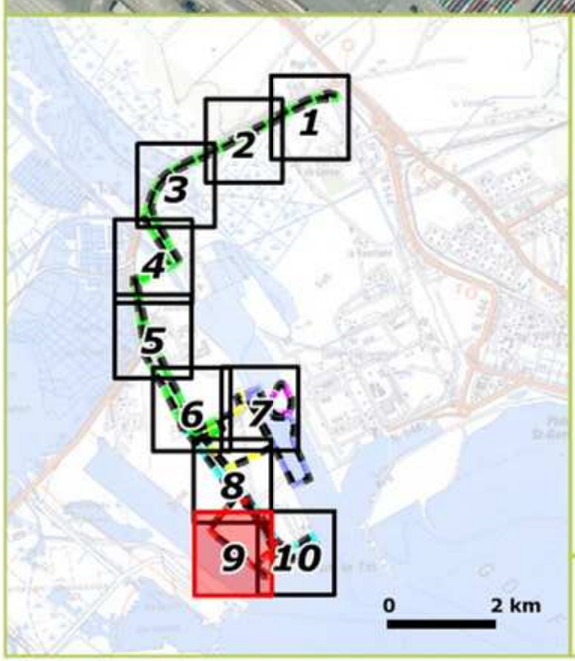

- Pie-grièche à tête rousse*
- Pipit rousseline*
- Guêpier d'Europe*
- Huppe fasciée*
- Linotte mélodieuse*
- Milan noir*
- Oedicnème criard*
- Cochevis huppé*
- Zone de reproduction de l'Oedicnème criard*

Zones d'étude

- GRT Gaz
- Terminal
- Canalisation syn.
- GPMM "Dragage"
- GPMM "Maritime"
- GPMM "Dépôt"

Enjeu Local de Conservation (E.L.C.) :
En rouge : fort ; en orange : modéré ; en jaune pâle : faible

** : Espèce protégée*

Source : CBE / ECO-MED 2012-2013
Fonds : SCAN100 / BDORTHO 2008 ©IGN
Réalisation : ECO-MED 2013

100 0 100 200 Mètres

Oiseaux | 10 sur 10

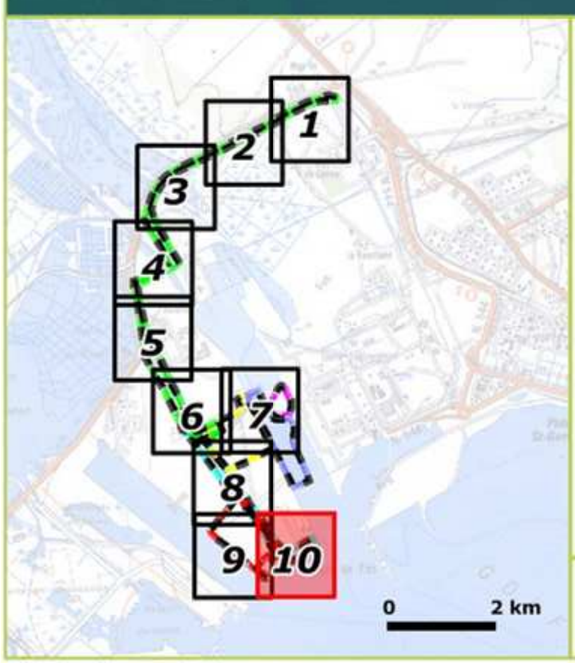

- Pipit rousseline*
- Guêpier d'Europe*
- Huppe fasciée*
- Linotte mélodieuse*
- Cochevis huppé*
- Zone de reproduction de l'Oedicnème criard*

Zones d'étude

- GRT Gaz
- Terminal
- Canalisation syn.
- GPMM "Dragage"
- GPMM "Maritime"
- GPMM "Dépôt"

Enjeu Local de Conservation (E.L.C.) :
En rouge : fort ; en orange : modéré ; en jaune pâle : faible

** : Espèce protégée*

Source : CBE / ECO-MED 2012-2013
Fonds : SCAN100 / BDORTHO 2008 ©IGN
Réalisation : ECO-MED 2013

100 0 100 200 Mètres

Chiroptères | 1 sur 10

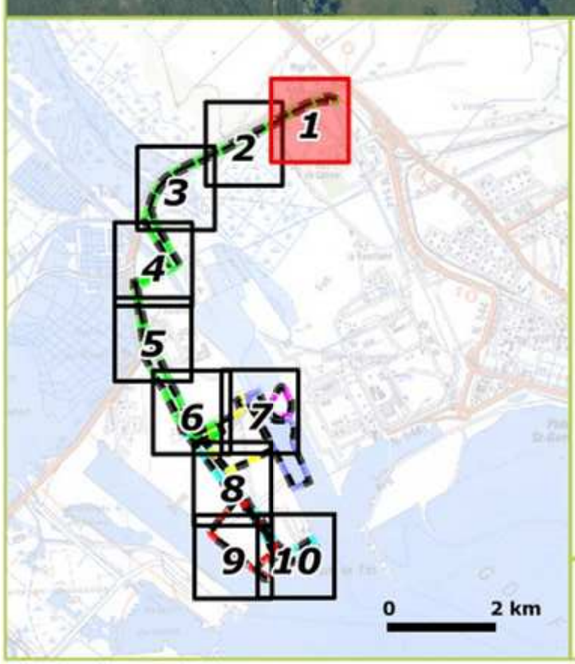

Zone de chasse favorable à E.L.C. faible

Arbre gîte potentiel

Zones d'étude

- GRT Gaz
- Terminal
- Canalisation syn.
- GPMM "Dragage"
- GPMM "Maritime"
- GPMM "Dépôt"

Enjeu Local de Conservation (E.L.C.) :
En orange : modéré ; en jaune pâle : faible

** : Espèce protégée*

Source : ECO-MED 2011-2013
Fonds : SCAN100 / BDORTHO 2008 ©IGN
Réalisation : ECO-MED 2013

100 0 100 200 Mètres

Chiroptères | 2 sur 10

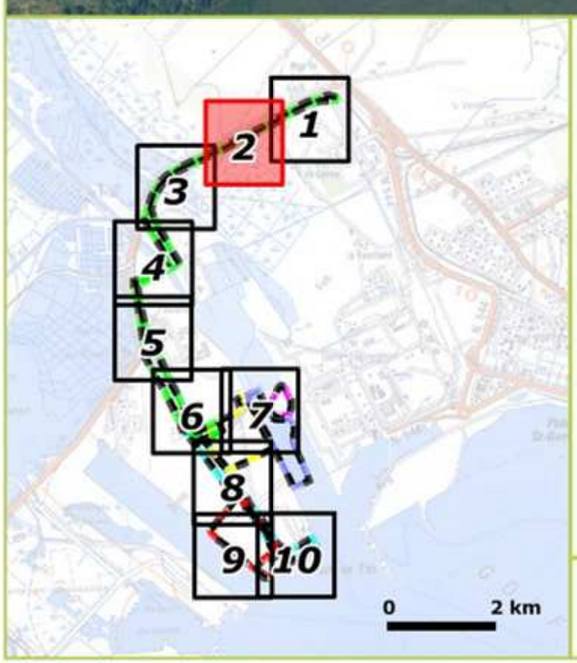

Zone de chasse à E.L.C. modéré favorable aux espèces suivantes :
Murin à oreilles échancrées*, Murin de Daubenton*, Pipistrelle de Nathusius*, Pipistrelle pygmée*

Zone de chasse favorable à E.L.C. faible

Arbre gîte potentiel

Zones d'étude

- GRT Gaz
- Terminal
- Canalisation syn.
- GPMM "Dragage"
- GPMM "Maritime"
- GPMM "Dépôt"

Enjeu Local de Conservation (E.L.C.) :
En orange : modéré ; en jaune pâle : faible

** : Espèce protégée*

Source : ECO-MED 2011-2013
Fonds : SCAN100 / BDORTHO 2008 ©IGN
Réalisation : ECO-MED 2013

100 0 100 200 Mètres

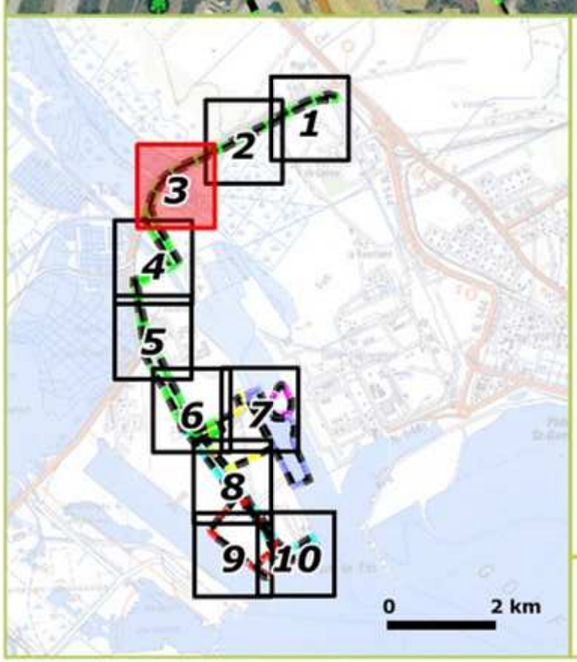

Zone de chasse à E.L.C. modéré favorable aux espèces suivantes : Murin à oreilles échancrées*, Murin de Daubenton*, Pipistrelle de Nathusius*, Pipistrelle pygmée*

Zone de chasse favorable à E.L.C. faible

Arbre gîte potentiel

Zones d'étude

- GRT Gaz
- Terminal
- Canalisation syn.
- GPMM "Dragage"
- GPMM "Maritime"
- GPMM "Dépôt"

Enjeu Local de Conservation (E.L.C.) :
En orange : modéré ; en jaune pâle : faible

** : Espèce protégée*

Source : ECO-MED 2011-2013
Fonds : SCAN100 / BDORTHO 2008 ©IGN
Réalisation : ECO-MED 2013

100 0 100 200 Mètres

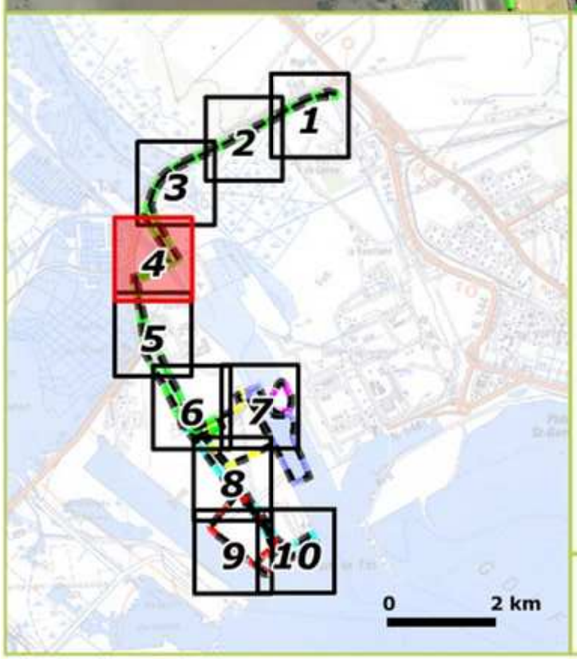

Zone de chasse à E.L.C. modéré favorable aux espèces suivantes : Murin à oreilles échancrées*, Murin de Daubenton*, Pipistrelle de Nathusius*, Pipistrelle pygmée*

Zone de chasse favorable à E.L.C. faible

Arbre gîte potentiel

Zones d'étude

- GRT Gaz
- Terminal
- Canalisation syn.
- GPMM "Dragage"
- GPMM "Maritime"
- GPMM "Dépôt"

Enjeu Local de Conservation (E.L.C.) :
En orange : modéré ; en jaune pâle : faible

** : Espèce protégée*

Source : ECO-MED 2011-2013
Fonds : SCAN100 / BDORTHO 2008 ©IGN
Réalisation : ECO-MED 2013

100 0 100 200 Mètres

Chiroptères | 5 sur 10

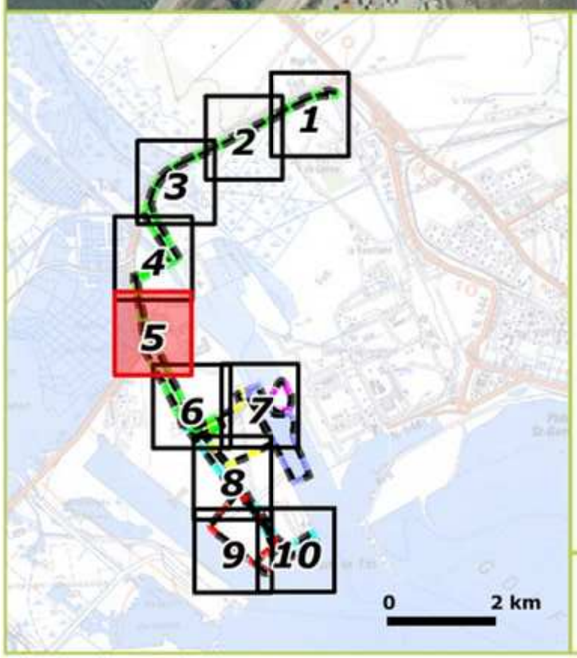

Zone de chasse à E.L.C. modéré
favorable aux espèces suivantes :
Murin à oreilles échancrées*, Murin de Daubenton*,
Pipistrelle de Nathusius*, Pipistrelle pygmée*

Zone de chasse favorable à E.L.C. faible

Zones d'étude

- GRT Gaz
- Terminal
- Canalisation syn.
- GPMM "Dragage"
- GPMM "Maritime"
- GPMM "Dépôt"

Enjeu Local de Conservation (E.L.C.) :
En orange : modéré ; en jaune pâle : faible

** : Espèce protégée*

Source : ECO-MED 2011-2013
Fonds : SCAN100 / BDORTHO 2008 ©IGN
Réalisation : ECO-MED 2013

100 0 100 200 Mètres

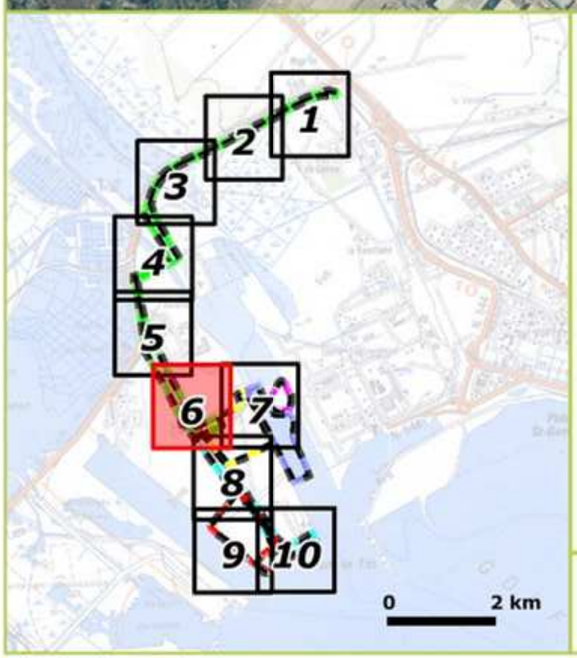

Zone de chasse à E.L.C. modéré
favorable aux espèces suivantes :
Murin à oreilles échancrées*, Murin de Daubenton*,
Pipistrelle de Nathusius*, Pipistrelle pygmée*

Zone de chasse à E.L.C. modéré à faible
favorable aux espèces suivantes :
Pipistrelle pygmée*, Pipistrelle de Nathusius*, Pipistrelle de Kuhl*

Zone de chasse favorable à E.L.C. faible

Arbre gîte potentiel

Zones d'étude

- GRT Gaz
- Terminal
- Canalisation syn.
- GPMM "Dragage"
- GPMM "Maritime"
- GPMM "Dépôt"

Enjeu Local de Conservation (E.L.C.) :
En orange : modéré ; en jaune pâle : faible

** : Espèce protégée*

Source : ECO-MED 2011-2013
Fonds : SCAN100 / BDORTHO 2008 ©IGN
Réalisation : ECO-MED 2013

100 0 100 200 Mètres

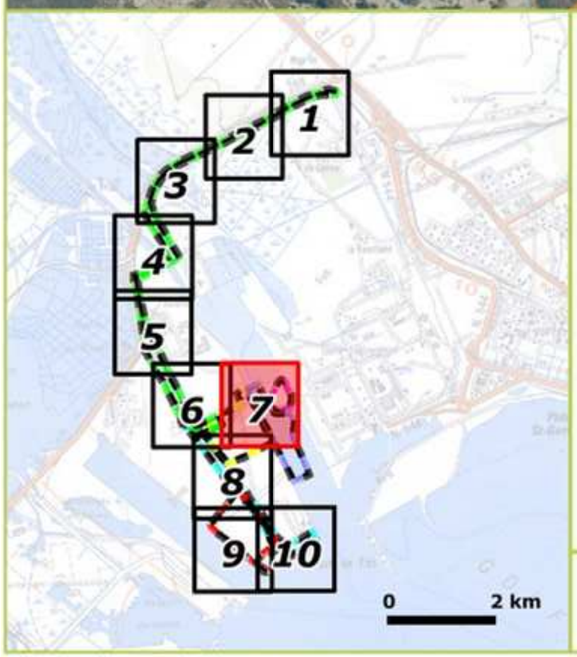

Zone de chasse à E.L.C. modéré à faible favorable aux espèces suivantes :
Pipistrelle pygmée*, Pipistrelle de Nathusius*, Pipistrelle de Kuhl*

Zone de gîte fortement potentielle à E.L.C. modéré de la Pipistrelle pygmée*

Arbre gîte potentiel

Zones d'étude

- GRT Gaz
- Terminal
- Canalisation syn.
- GPMM "Dragage"
- GPMM "Maritime"
- GPMM "Dépôt"

Enjeu Local de Conservation (E.L.C.) :
En orange : modéré ; en jaune pâle : faible

** : Espèce protégée*

Source : ECO-MED 2011-2013
Fonds : SCAN100 / BDORTHO 2008 ©IGN
Réalisation : ECO-MED 2013

100 0 100 200 Mètres

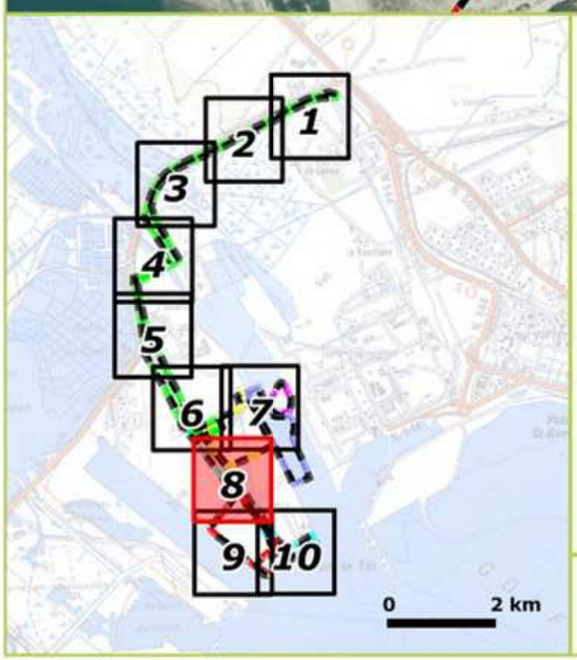

Zone de chasse à E.L.C. modéré à faible favorable aux espèces suivantes :
Pipistrelle pygmée*, Pipistrelle de Nathusius*, Pipistrelle de Kuhl*

Zone de gîte fortement potentielle à E.L.C. modéré de la Pipistrelle pygmée*

Arbre gîte potentiel

Zones d'étude

- GRT Gaz
- Terminal
- Canalisation syn.
- GPMM "Dragage"
- GPMM "Maritime"
- GPMM "Dépôt"

Enjeu Local de Conservation (E.L.C.) :
En orange : modéré ; en jaune pâle : faible

** : Espèce protégée*

Source : ECO-MED 2011-2013
Fonds : SCAN100 / BDORTHO 2008 ©IGN
Réalisation : ECO-MED 2013

100 0 100 200 Mètres

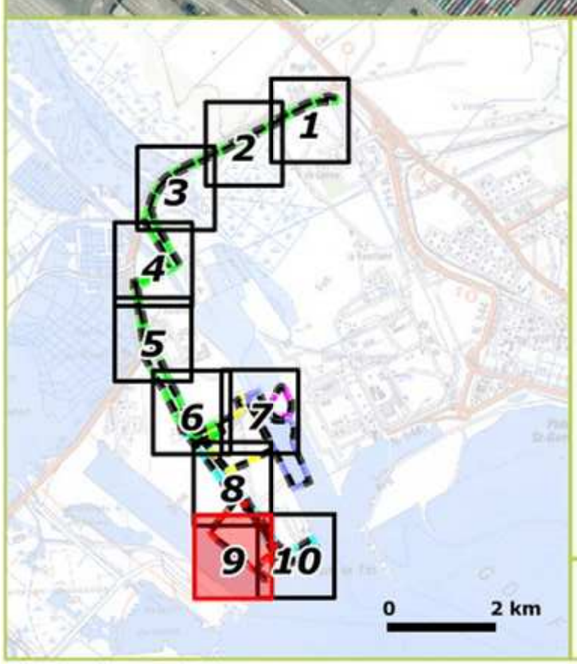

Zone de chasse à E.L.C. modéré à faible
favorable aux espèces suivantes :
Pipistrelle pygmée*, Pipistrelle de Nathusius*, Pipistrelle de Kuhl*

Zones d'étude

- GRT Gaz
- Terminal
- Canalisation syn.
- GPMM "Dragage"
- GPMM "Maritime"
- GPMM "Dépôt"

Enjeu Local de Conservation (E.L.C.) :
En orange : modéré ; en jaune pâle : faible

** : Espèce protégée*

Source : ECO-MED 2011-2013
Fonds : SCAN100 / BDORTHO 2008 ©IGN
Réalisation : ECO-MED 2013

100 0 100 200 Mètres

Chiroptères | 10 sur 10

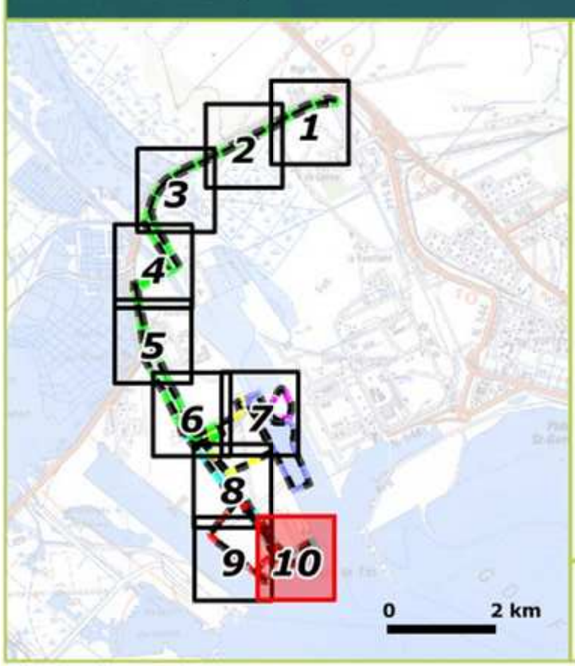

Zone de chasse à E.L.C. modéré à faible
favorable aux espèces suivantes :
Pipistrelle pygmée*, Pipistrelle de Nathusius*, Pipistrelle de Kuhl*

Zones d'étude

- GRT Gaz
- Terminal
- Canalisation syn.
- GPMM "Dragage"
- GPMM "Maritime"
- GPMM "Dépôt"

Enjeu Local de Conservation (E.L.C.) :
En orange : modéré ; en jaune pâle : faible

** : Espèce protégée*

Source : ECO-MED 2011-2013
Fonds : SCAN100 / BDORTHO 2008 ©IGN
Réalisation : ECO-MED 2013

100 0 100 200 Mètres

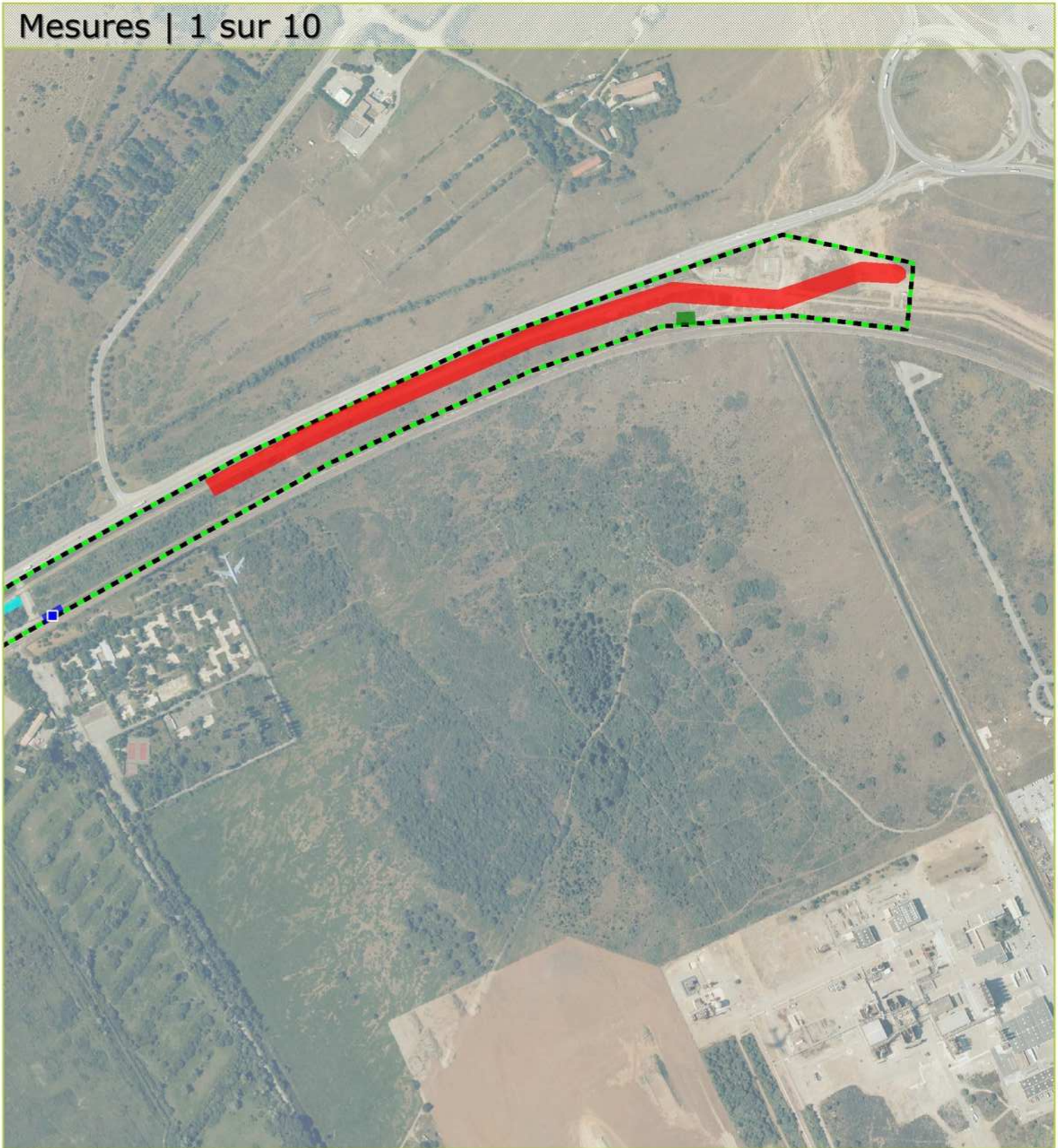

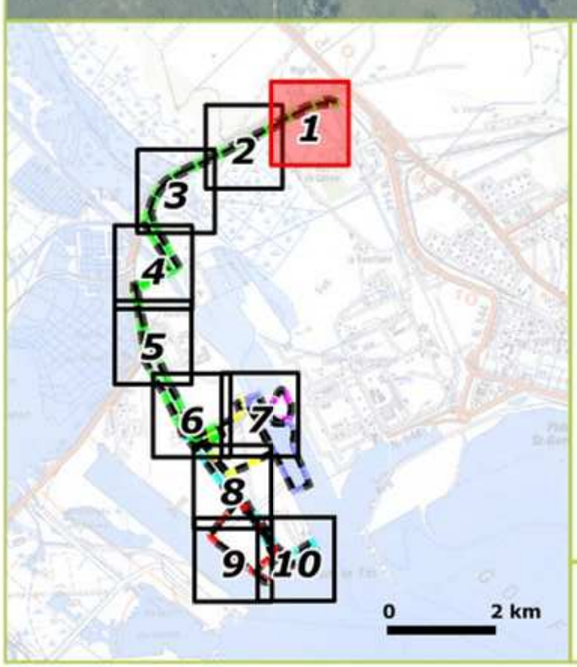

R6
R7
R8
R13

R13

Zones d'étude

- GRT Gaz
- Terminal
- Canalisation syn.
- GPMM "Dragage"
- GPMM "Maritime"
- GPMM "Dépôt"

Source : CBE / ECO-MED 2012-2013
Fonds : SCAN100 / BDORTHO 2008 ©IGN
Réalisation : ECO-MED 2013

100 0 100 200 Mètres

Mesures | 2 sur 10

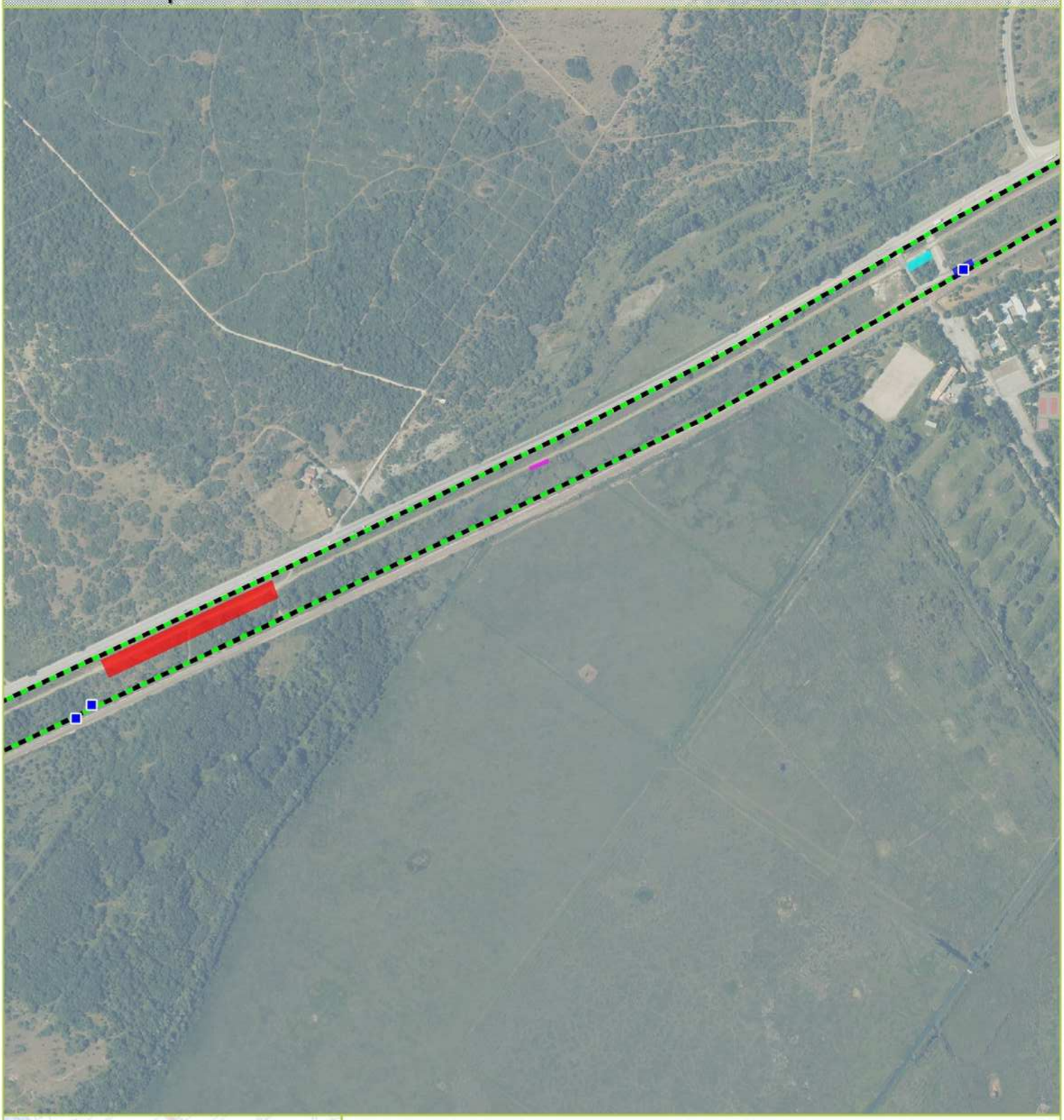

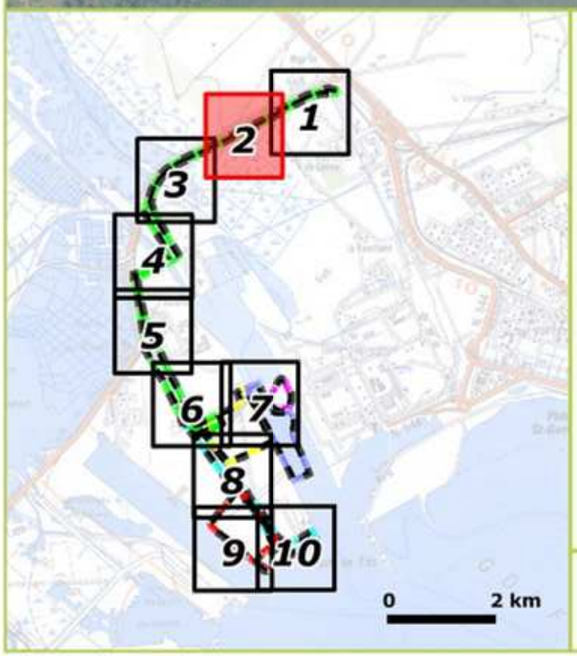

R6
R7
R13
R14

R13

Zones d'étude

- GRT Gaz
- Terminal
- Canalisation syn.
- GPMM "Dragage"
- GPMM "Maritime"
- GPMM "Dépôt"

Source : CBE / ECO-MED 2012-2013
Fonds : SCAN100 / BDORTHO 2008 ©IGN
Réalisation : ECO-MED 2013

100 0 100 200 Mètres

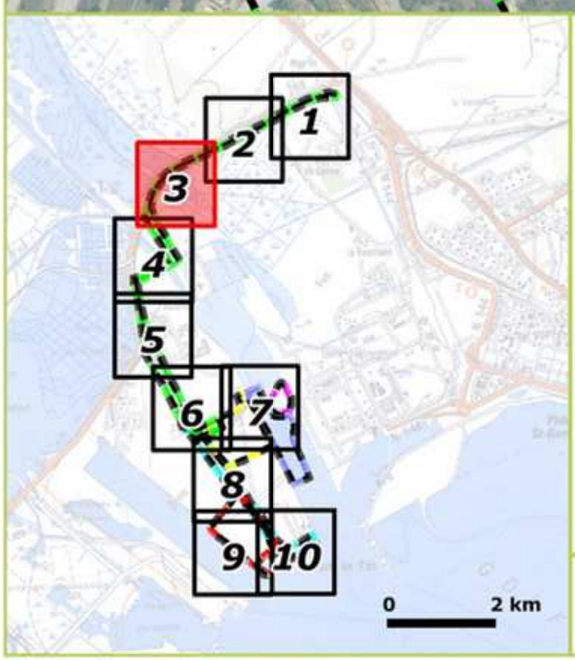

R6
R13

R13

Zones d'étude

- GRT Gaz
- Terminal
- Canalisation syn.
- GPMM "Dragage"
- GPMM "Maritime"
- GPMM "Dépôt"

Source : CBE / ECO-MED 2012-2013
Fonds : SCAN100 / BDORTHO 2008 ©IGN
Réalisation : ECO-MED 2013

100 0 100 200 Mètres

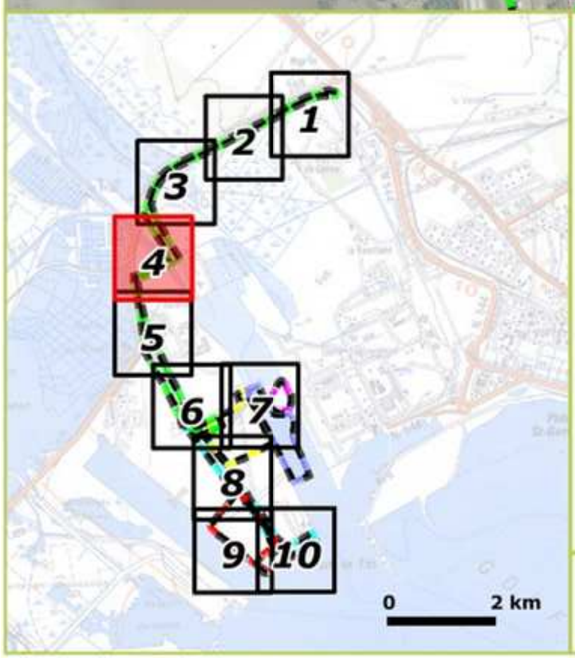

R4
R6
R8
R9
R13

R13

Zones d'étude

GRT Gaz
Terminal
Canalisation syn.
GPMM "Dragage"
GPMM "Maritime"
GPMM "Dépôt"

Source : CBE / ECO-MED 2012-2013
Fonds : SCAN100 / BDORTHO 2008 ©IGN
Réalisation : ECO-MED 2013

100 0 100 200 Mètres

Mesures | 5 sur 10

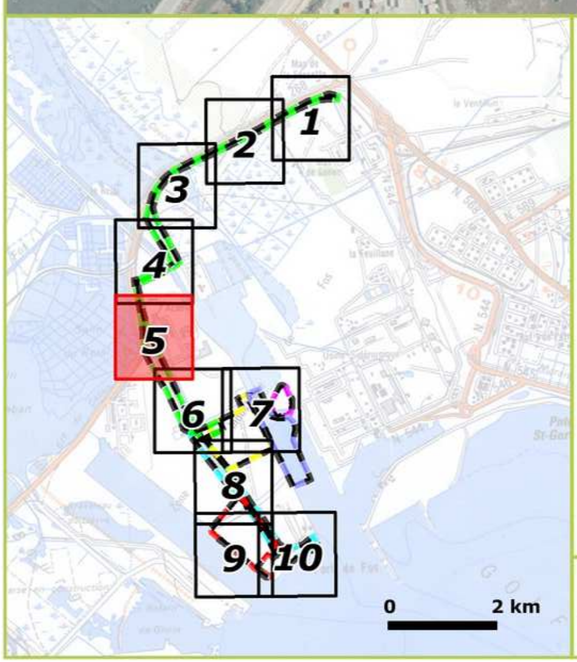

Zones d'étude

- GRT Gaz
- Terminal
- Canalisation syn.
- GPMM "Dragage"
- GPMM "Maritime"
- GPMM "Dépôt"

ABSENCE DE MESURES SUR CETTE PLANCHE

Source : CBE / ECO-MED 2012-2013
Fonds : SCAN100 / BDORTHO 2008 ©IGN
Réalisation : ECO-MED 2013

100 0 100 200 Mètres

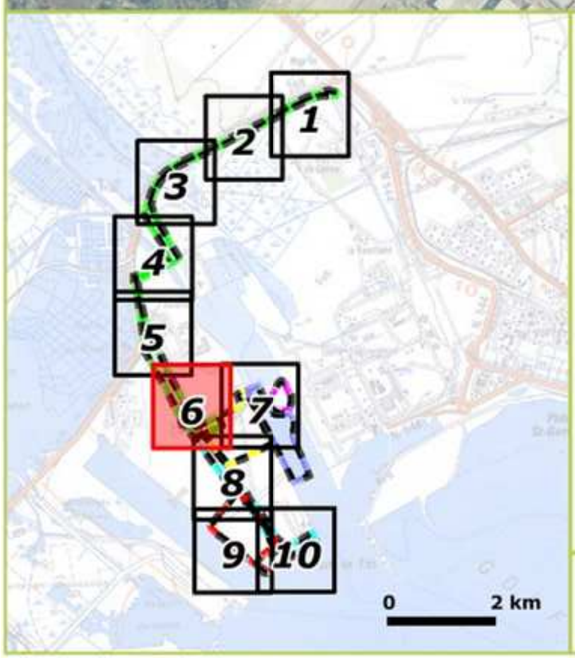

R2 - Faster
R12
R13
S4 - R1
R12
R13

Zones d'étude
GRT Gaz
Terminal
Canalisation syn.
GPMM "Dragage"
GPMM "Maritime"
GPMM "Dépôt"

Source : CBE / ECO-MED 2012-2013
Fonds : SCAN100 / BDORTHO 2008 ©IGN
Réalisation : ECO-MED 2013

100 0 100 200 Mètres

Mesures | 7 sur 10

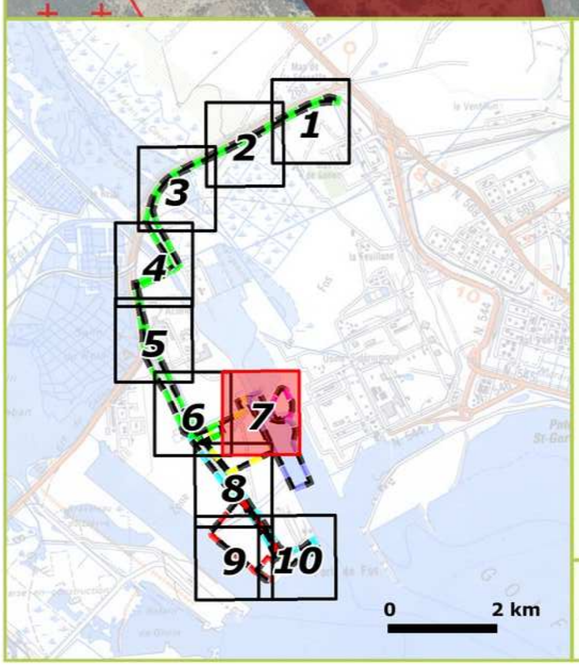

R2 - Faster
S4 - R1

Zones d'étude

- GRT Gaz
- Terminal
- Canalisation syn.
- GPMM "Dragage"
- GPMM "Maritime"
- GPMM "Dépôt"

Source : CBE / ECO-MED 2012-2013
Fonds : SCAN100 / BDORTHO 2008 ©IGN
Réalisation : ECO-MED 2013

100 0 100 200 Mètres

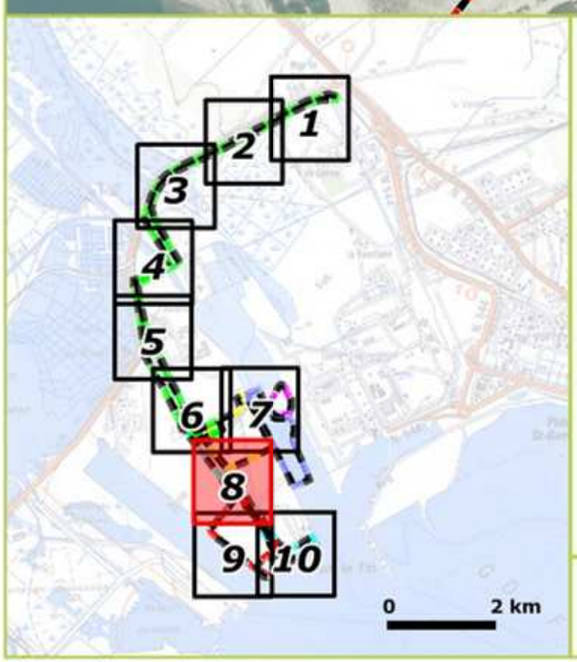

R2 - Faster
S4 - R1
S5
S1
S2

Zones d'étude

- GRT Gaz
- Terminal
- Canalisation syn.
- GPMM "Dragage"
- GPMM "Maritime"
- GPMM "Dépôt"

Source : CBE / ECO-MED 2012-2013
Fonds : SCAN100 / BDORTHO 2008 ©IGN
Réalisation : ECO-MED 2013

100 0 100 200 Mètres

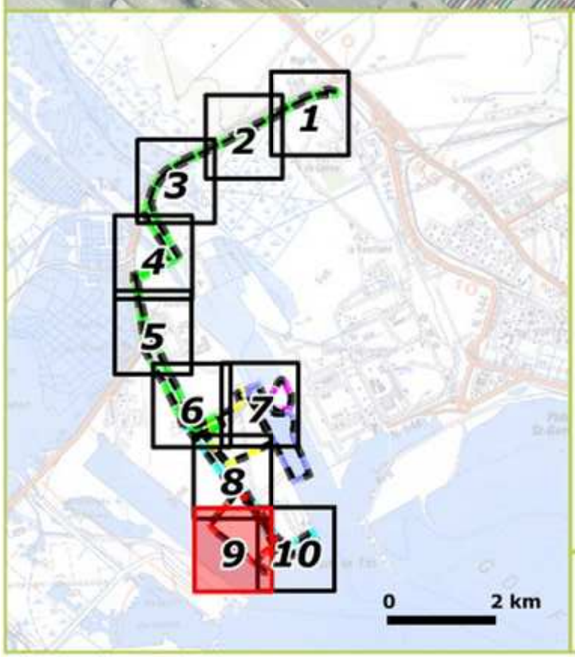

S5

S1

Zones d'étude

- GRT Gaz
- Terminal
- Canalisation syn.
- GPMM "Dragage"
- GPMM "Maritime"
- GPMM "Dépôt"

Source : CBE / ECO-MED 2012-2013
Fonds : SCAN100 / BDORTHO 2008 ©IGN
Réalisation : ECO-MED 2013

100 0 100 200 Mètres

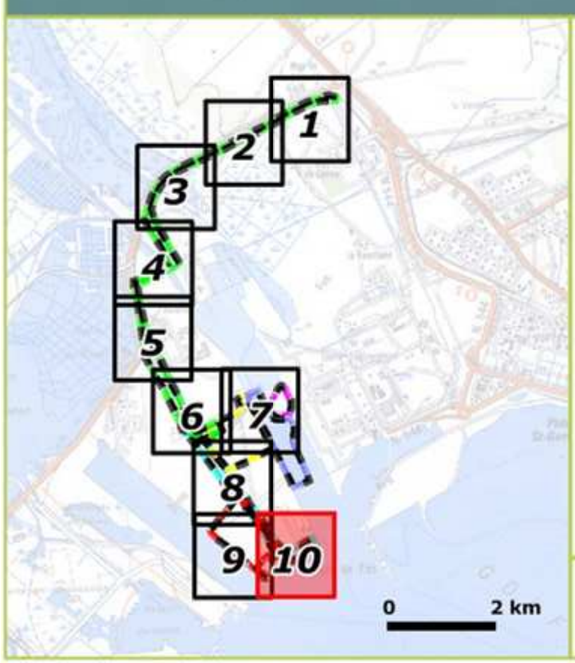

S3
S5
S1

Zones d'étude
- GRT Gaz
- Terminal
- Canalisation syn.
- GPMM "Dragage"
- GPMM "Maritime"
- GPMM "Dépôt"

Source : CBE / ECO-MED 2012-2013
Fonds : SCAN100 / BDORTHO 2008 ©IGN
Réalisation : ECO-MED 2013

100 0 100 200 Mètres