



**PRÉFET
DE LA RÉGION
PROVENCE- ALPES-
CÔTE D'AZUR**

*Liberté
Égalité
Fraternité*



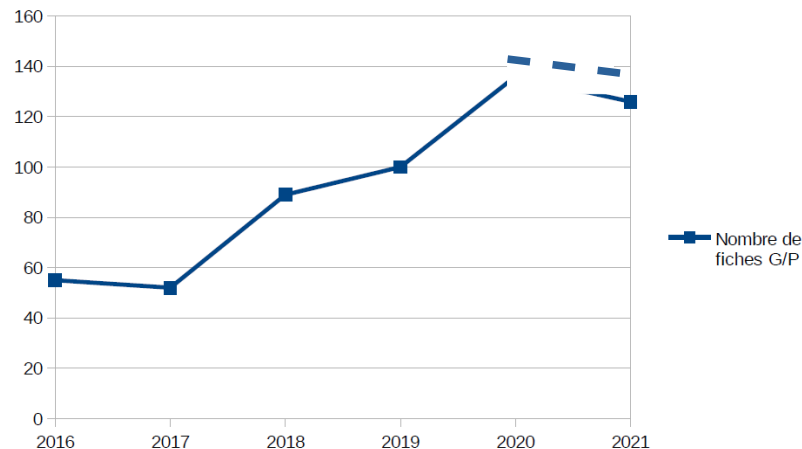
ACCIDENTS / INCIDENTS

Révision de la fiche G/P

Séminaire du 16/11/2021

**Direction régionale de l'environnement, de l'aménagement et du logement
Provence-Alpes-Côte d'Azur**

- Article R. 512-69 du Code de Environnement
- Disponible de puis mai 1995 en PACA
- Révisée et imposée pour les SEVESO en 2006
- Révisée 2012 avec notion d'alerte tél.
- Nombre de fiches G/P transmises



Fiche G/P

Ce qu'elle est :


- **fiche d'information** synthétique relative à la survenue d'un évènement (incident/accident) indiquant les circonstances, les effets, et les mesures prises

- **déclaration** de cet évènement à l'inspection des IC dans les meilleurs délais (conformément au R. 512-69 du CE)

- **fiche évolutive**, pouvant être incrémentée avec les nouveaux éléments d'information relatifs à l'évènement

Ce qu'elle n'est pas :

- information d'alerte
- un outils de communication vers le public



The form is titled "Message d'information sur accident / Incident - Fiche G/P" and is used for reporting incidents or accidents. It includes sections for:

- 1 - Appel du COIC et des autorités**: Information on the call to the COIC and authorities.
- 2 - Transmission de la fiche G/P**: Information on the transmission of the form.
- 3 - Description de l'évènement**: Details of the event, including date, time, location, and nature.
- 4 - Classement de l'évènement**: Classification of the event as an incident or accident.
- 5 - Indices d'évaluation**: Evaluation indices for the severity of the event.
- 6 - Conséquences humaines**: Information on human consequences, including injuries and fatalities.
- 7 - Description de l'évènement**: Further details of the event, including environmental impacts and damage.
- 8 - Evénements relatifs**: Information on related events.
- 9 - Nom et fonction**: Information on the reporter.

Pour qui :

- les autorités
- les services de secours
- les mairies

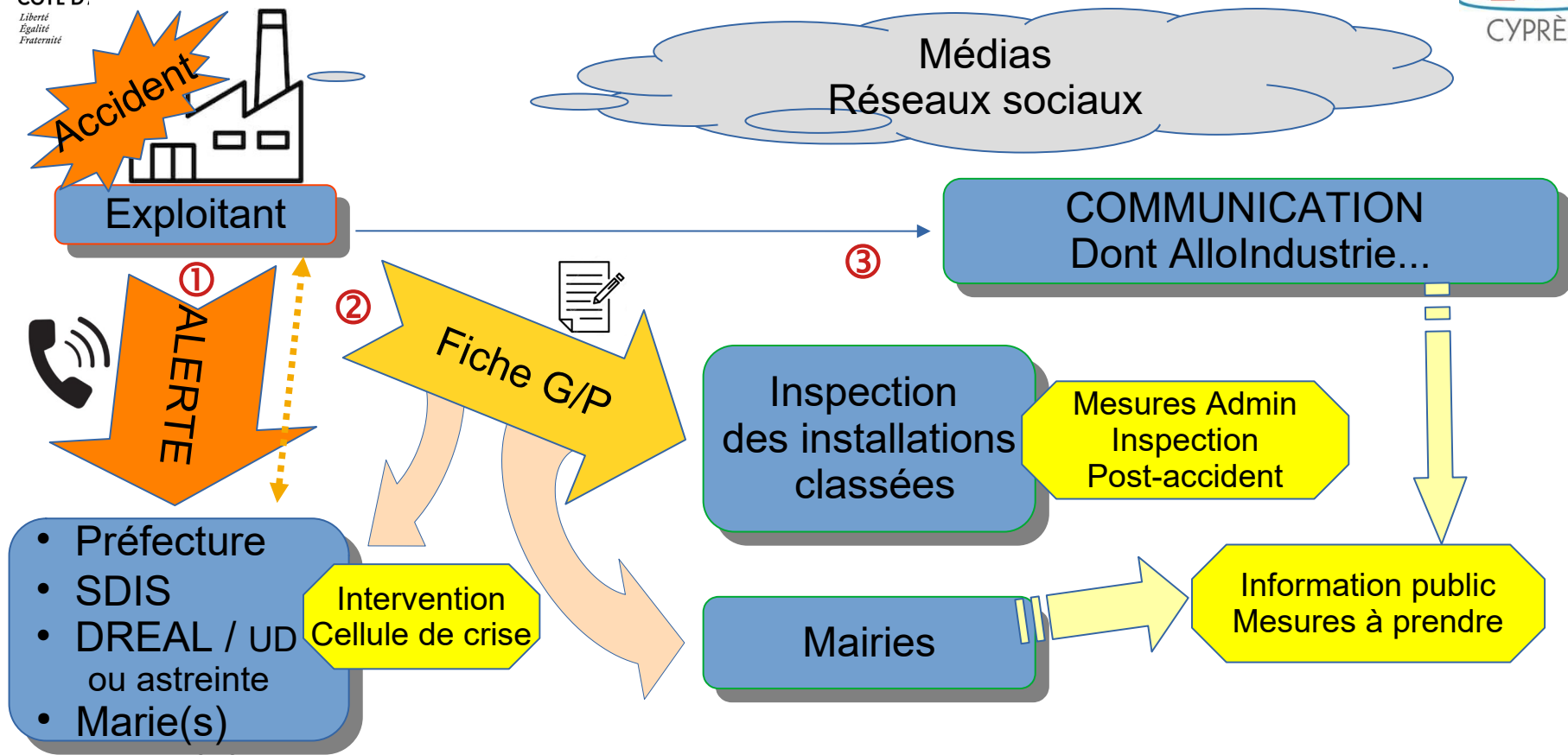
Pour quoi :

- permettre d'**évaluer rapidement**, selon les critères, d'évaluer le gravité de l'évènement (classement en incident, accident ou accident majeur) et donc de prendre les mesure adaptées
- **suivre l'évolution** de l'évènement dans le temps et en informer simultanément les autorités
- fournir des éléments d'information nécessaire à la communication au public

Objectifs de la révision de la fiche G/P

- **Rapidité** et **normalisation de l'information** des divers services concernés en cas d'accident, d'incident ou de pollution industrielle
- **Évaluation rapide de l'évènement // incident/accident/accident majeur**
- **Classement** de l'évènement selon **critères de Gravité / Perception**
- Rappel de la priorité donnée à l'appel téléphonique en cas d'alerte
- **Adapter les suites à donner**
- **Clarifier/adapter l'utilisation/l'utilité** de la fiche (schéma de diffusion)

Accident / Alerte et communication



Incident, Accident *ou* Accident Majeur ?


Définition



Matières dangereuses relâchées		<input type="checkbox"/>	<input type="checkbox"/>	<input type="checkbox"/>	<input type="checkbox"/>	<input type="checkbox"/>	<input type="checkbox"/>
Conséquences humaines et sociales		<input type="checkbox"/>	<input type="checkbox"/>	<input type="checkbox"/>	<input type="checkbox"/>	<input type="checkbox"/>	<input type="checkbox"/>
Conséquences environnementales		<input type="checkbox"/>	<input type="checkbox"/>	<input type="checkbox"/>	<input type="checkbox"/>	<input type="checkbox"/>	<input type="checkbox"/>
Conséquences économiques		<input type="checkbox"/>	<input type="checkbox"/>	<input type="checkbox"/>	<input type="checkbox"/>	<input type="checkbox"/>	<input type="checkbox"/>



Les **incidents** sont les événements qui auraient pu porter atteinte aux intérêts protégés

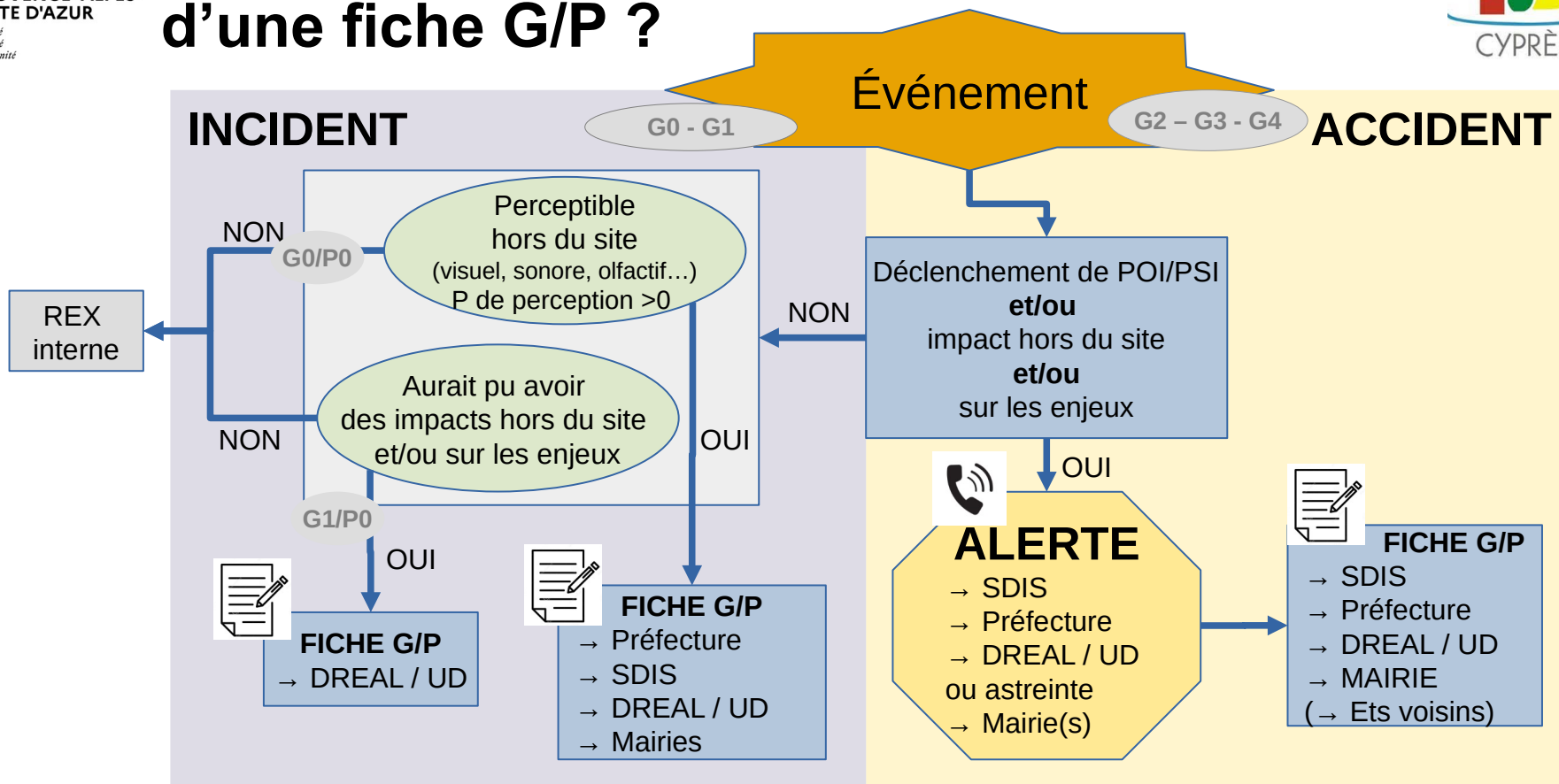


Les **accidents** sont les événements qui ont porté atteinte aux intérêts protégés



Les **accidents majeurs** sont des accidents dont les conséquences sont telles qu'ils doivent être notifiés à la Commission européenne

Quand déclencher l'envoi d'une fiche G/P ?



Réinitialisation

Page 1

Message d'information sur accident / incident - Fiche G/P

Nom et localisation de l'établissement :

① Date et heure du message : à h

N° version ou révision de la fiche :

Date de l'évènement : Heure (de découverte) : h

Commune :

Les informations sur l'exploitation et sa localisation sont à pré-remplir

② Classement de l'accident/incident : G: P:

Indice d'évolution :

(en fonction de l'échelle définie en page 2)

En fonction des éléments du bloc 7 en page 2 :

- ce bloc se remplira automatiquement dans la version de saisie informatique
- ce bloc sera à compléter avec les éléments du bloc 7

APPELS TELEPHONIQUES CODIS ET AUTORITES <i>(sauf si info DREAL uniquement)</i>			TRANSMISSION DE LA FICHE G/P
Destinataires	Téléphone	Contact téléphonique	Mail
CODIS/COSSIM		<input type="radio"/> Oui <input type="radio"/> Non répondu <input type="radio"/> NC	
DREAL	UD	<input type="radio"/> Oui <input type="radio"/> Non répondu <input type="radio"/> NC	
	SPR <i>(astreinte)</i>	06.26.57.63.19	<input type="radio"/> Oui <input type="radio"/> Non répondu <input type="radio"/> NC msd.dreal-paca@developpement-durable.gouv.fr
Préfet <i>(Cabinet)</i>		<input type="radio"/> Oui <input type="radio"/> Non répondu <input type="radio"/> NC	
Mairie(s)		<input type="radio"/> Oui <input type="radio"/> Non répondu <input type="radio"/> NC	
SIRACEDPC/SIDPC			
DDTM			
PREMAR			
Autre(s) :			

Chaque exploitant pré-renseignera les informations de ce bloc en fonction de sa localisation

DECLENCHEMENT DU POI, PSI OU AUTRE PLAN D'URGENCE INTERNE		Unité concernée : []
④	<input type="radio"/> Non	Si canalisation de transport concernée:
	<input type="radio"/> Oui (<i>si oui, préciser</i>)	Fluide : [] Diamètre : []
	Heure déclenchement : [] h []	Commune : []
	POI <input type="checkbox"/> PSI <input type="checkbox"/> Autre <input type="checkbox"/> []	Point kilométrique : []
	N° scénario POI/PSI : []	

EVENEMENT

Produit impliqué	Nature	Substance
Nom :	<input type="checkbox"/> Liquide	<input type="checkbox"/> SEVESO <input type="checkbox"/> Explosive
N° CAS :	<input type="checkbox"/> Gaz	<input type="checkbox"/> >5 % du seuil SEVESO
Quantité (unité de mesure) :	<input type="checkbox"/> Solide	

DETAILS, DESCRIPTION DE L'EVENEMENT

Explosion Fuite Incendie Torche Autre (à préciser) :

Décrire factuellement l'évènement, équipement(s) impliqué(s), circonstances,...

PREMIERES MESURES PRISES

Risques associés a l'évènement :

Explosion Pollution Radiologique Thermique Toxique

↻ préciser les mesures d'exploitation, mesures de lutte contre le sinistre et ses impacts, périmètre sécurité, mesures antipollution, surveillance,...

Personnes présentes sur site : Evacuation Confinement Nb de personnes concernées :

ÉTAT ACTUEL DE LA SITUATION

↻ (décrire la situation, son développement et son niveau de maîtrise au moment de la rédaction de la fiche,...)

Message d'information sur accident / incident - Fiche G/P

①	Nom et localisation de l'établissement :		
	Date et heure du message :	à h	N° version ou révision de la fiche :
	Date de l'évènement :	Heure (de découverte) :	Commune :

Bloc 1 de la page 2 automatiquement repris de la page 1
dans le cas de la saisie numérique,
Sinon dates et numéro de version à compléter manuellement.

Nouveau bloc pour évaluer les conséquences potentielles + thématique torche et sa durée

CONSEQUENCES			
	Humaines	Environnementales	Torche :
⑥	<input type="radio"/> Non	<input type="radio"/> Non	<input type="radio"/> Non
	<input type="radio"/> Oui	<input type="radio"/> Oui	<input type="radio"/> Oui
	<input type="radio"/> En cours d'évaluation	<input type="radio"/> En cours d'évaluation	Durée totale : <input type="text"/>
		<input type="checkbox"/> Milieu(x) pollue(s) :	
		▪ Surface (ha) : <input type="text"/>	
		▪ et/ou linéaire (km) : <input type="text"/>	

ECHELLE DE CLASSEMENT G/P DE L'ACCIDENT OU L'INCIDENT- INDICES D'EVOLUTION

Niveau de Gravite - G :

- ⑦
- G 0 : Opération normale d'exploitation**
 - G 1 : Incident mineur d'exploitation**
Sans conséquence sur le personnel
Peu de potentialité de risque
Pas ou peu de conséquence sur l'environnement
Peu de dégâts matériels
 - G 2 : Accident notable d'exploitation**
Importante potentialité de risque
et/ou avec conséquence sur le personnel
et/ou avec conséquence sur l'environnement
et/ou avec conséquence sur le matériel
 - G 3 : Accident grave d'exploitation**
Avec conséquence sur le personnel
et/ou l'environnement
et/ou le matériel
 - G 4 : Accident majeur**
Avec conséquences
ou potentialité de conséquences graves à
l'extérieur

Niveau de Perception - P :

- P 0 : Pas de perception à l'extérieur du site**
- P 1 : Peu de perception à l'extérieur du site**
- P 2 : Forte perception à l'extérieur**

▪ Type de perception extérieure réelle ou attendue :

- Olfactive Sonore Visuelle
 Autre :

Indice d'évolution


- A** : Situation maîtrisée, conséquences identifiées,
pas de suite prévisible
- B** : Intervention en cours, sans impact prévisible à
l'extérieur du site
- C** : Situation évolutive avec risque d'atteinte à
l'extérieur du site

Page 2

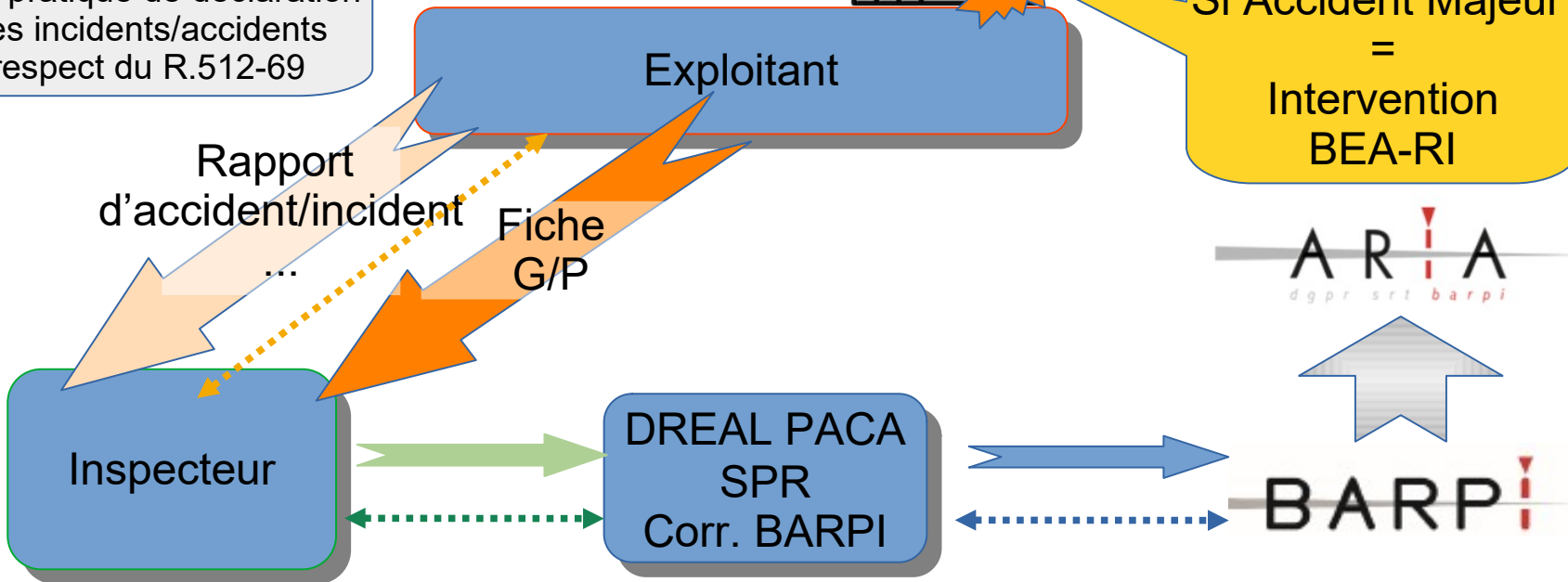
COORDONNEES DU CONTACT	
⑧	Nom : <input type="text"/>
	Fonction : <input type="text"/>
	N° téléphone direct : <input type="text"/>
N° à joindre Cellule de crise exploitant : <input type="text"/>	

La fiche G/P

=
outil pratique de déclaration
des incidents/accidents
respect du R.512-69



Si Accident Majeur
=
Intervention
BEA-RI



Les suites des travaux de révision de la fiche G/P

- Mise en place de l'utilisation de la nouvelle fiche / envoi du courrier Préfet
- Fiche, guide d'utilisation et documentation associée disponible sur l'Internet DREAL/PACA

[Accueil > Prévention des risques > Installations classées pour la protection de l'environnement > Déclaration d'accident/incident](#)

- **Point d'étape à 6 mois** pour faire remonter les observations éventuelles et valider la version définitive de la fiche

**Direction régionale de l'environnement,
de l'aménagement et du logement
Provence-Alpes-Côte d'Azur**

Service Prévention des Risques

36, Boulevard des Dames - 13002 Marseille

Tél. 04 88 22 61 00

www.paca.developpement-durable.gouv.fr

FIN

Merci pour votre attention



**PRÉFET
DE LA RÉGION
PROVENCE- ALPES-
CÔTE D'AZUR**

*Liberté
Égalité
Fraternité*



ACCIDENTS / INCIDENTS

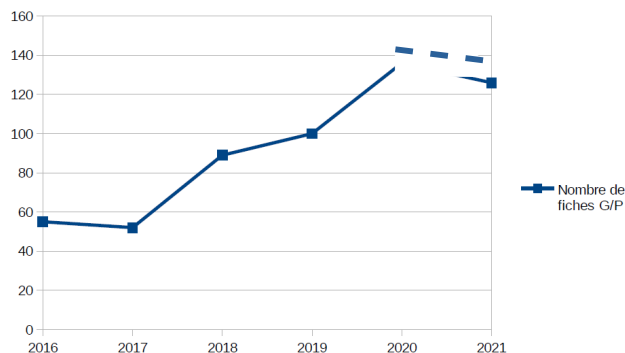
Révision de la fiche G/P

Séminaire du 16/11/2021

Direction régionale de l'environnement, de l'aménagement et du logement
Provence-Alpes-Côte d'Azur

Contexte Fiche G/P

- Article R. 512-69 du Code de Environnement
- Disponible de puis mai 1995 en PACA
- Révisée et imposée pour les SEVESO en 2006
- Révisée 2012 avec notion d'alerte tél.
- Nombre de fiches G/P transmises




Fiche G/P

Ce qu'elle est :

- **fiche d'information** synthétique relative à la survenue d'un événement (incident/accident) indiquant les circonstances, les effets, et les mesures prises
- **déclaration** de cet événement à l'inspection des IC dans les meilleurs délais (conformément au R. 512-69 du CE)
- **fiche évolutive**, pouvant être incrémentée avec les nouveaux éléments d'information relatifs à l'évènement

Ce qu'elle n'est pas :

- information d'alerte
- un outils de communication vers le public



Pour qui :

- les autorités
- les services de secours
- les mairies

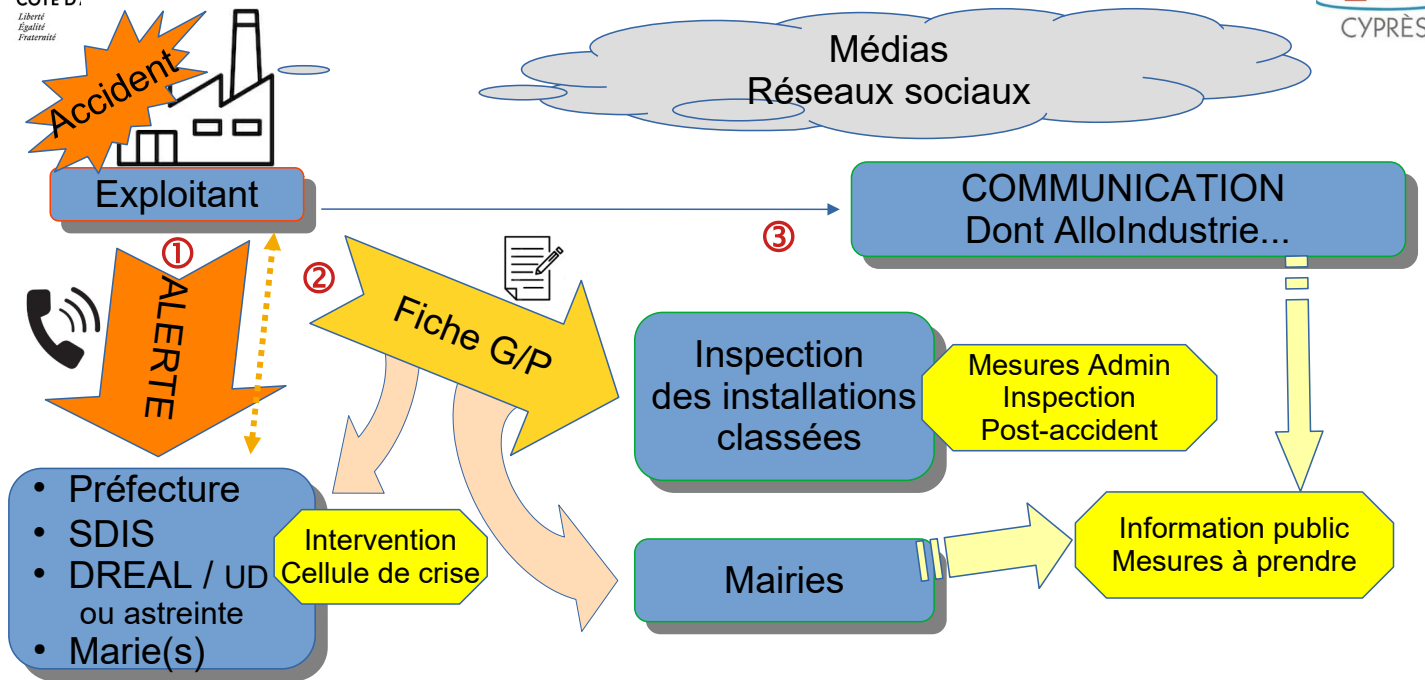
Pour quoi :

- permettre d'**évaluer rapidement**, selon les critères, d'évaluer la gravité de l'évènement (classement en incident, accident ou accident majeur) et donc de prendre les mesures adaptées
- **suivre l'évolution** de l'évènement dans le temps et en informer simultanément les autorités
- fournir des éléments d'information nécessaire à la communication au public

Objectifs de la révision de la fiche G/P

- **Rapidité** et **normalisation de l'information** des divers services concernés en cas d'accident, d'incident ou de pollution industrielle
- **Évaluation rapide de l'évènement // incident/accident/accident majeur**
- **Classement** de l'évènement selon **critères de Gravité / Perception**
- Rappel de la priorité donnée à l'appel téléphonique en cas d'alerte
- **Adapter les suites à donner**
- **Clarifier/adapter l'utilisation/l'utilité** de la fiche (schéma de diffusion)

Accident / Alerte et communication



Incident, Accident *ou* Accident Majeur ?


Définition



Matières dangereuses relâchées		<input type="checkbox"/>	<input type="checkbox"/>	<input type="checkbox"/>	<input type="checkbox"/>	<input type="checkbox"/>	<input type="checkbox"/>
Conséquences humaines et sociales		<input type="checkbox"/>	<input type="checkbox"/>	<input type="checkbox"/>	<input type="checkbox"/>	<input type="checkbox"/>	<input type="checkbox"/>
Conséquences environnementales		<input type="checkbox"/>	<input type="checkbox"/>	<input type="checkbox"/>	<input type="checkbox"/>	<input type="checkbox"/>	<input type="checkbox"/>
Conséquences économiques		<input type="checkbox"/>	<input type="checkbox"/>	<input type="checkbox"/>	<input type="checkbox"/>	<input type="checkbox"/>	<input type="checkbox"/>



Les **incidents** sont les événements qui auraient pu porter atteinte aux intérêts protégés



Déplacement
IIC

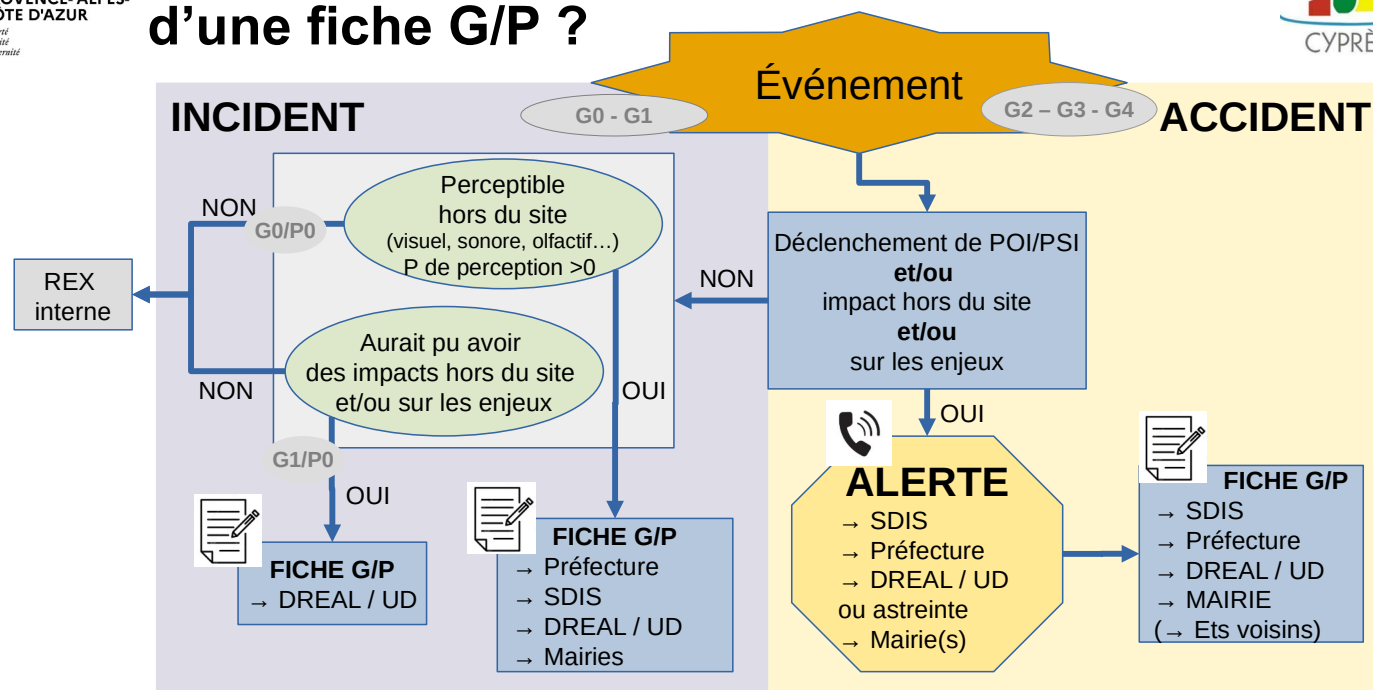
Les **accidents** sont les événements qui ont porté atteinte aux intérêts protégés



Intervention
BEA

Les **accidents majeurs** sont des accidents dont les conséquences sont telles qu'ils doivent être notifiés à la Commission européenne

Quand déclencher l'envoi d'une fiche G/P ?



ATTENTION logigramme uniquement orienté sur la fiche G/P

Message d'information sur accident / incident - Fiche G/P

Nom et localisation de l'établissement :		
①	Date et heure du message : <input type="text"/> à <input type="text"/> h <input type="text"/>	N° version ou révision de la fiche : <input type="text"/>
	Date de l'évènement : <input type="text"/> Heure (de découverte) : <input type="text"/> h	Commune : <input type="text"/>

Les informations sur l'exploitation et sa localisation sont à pré-remplir

②	Classement de l'accident/incident : G: <input type="text"/> P: <input type="text"/> (en fonction de l'échelle définie en page 2)	Indice d'évolution : <input type="text"/>
---	---	---

En fonction des éléments du bloc 7 en page 2 :

- ce bloc se remplira automatiquement dans la version de saisie informatique
- ce bloc sera à compléter avec les éléments du bloc 7

APPELS TELEPHONIQUE CODIS ET AUTORITES <i>(sauf si info DREAL uniquement)</i>			TRANSMISSION DE LA FICHE G/P
Destinataires	Téléphone	Contact téléphonique	Mail
CODIS/COSSIM		<input type="radio"/> Oui <input type="radio"/> Non répondu <input type="radio"/> NC	
DREAL UD		<input type="radio"/> Oui <input type="radio"/> Non répondu <input type="radio"/> NC	
DREAL SPR <i>(astreinte)</i>	06.26.57.63.19	<input type="radio"/> Oui <input type="radio"/> Non répondu <input type="radio"/> NC	msd.dreal-paca@developpement-durable.gouv.fr
Préfet <i>(Cabinet)</i>		<input type="radio"/> Oui <input type="radio"/> Non répondu <input type="radio"/> NC	
Mairie(s)		<input type="radio"/> Oui <input type="radio"/> Non répondu <input type="radio"/> NC	
SIRACEDPC/SIDPC			
DDTM			
PREMAR			
Autre(s) :			

Chaque exploitant pré-renseignera les informations de ce bloc en fonction de sa localisation

DECLENCHEMENT DU POI, PSI OU AUTRE PLAN D'URGENCE INTERNE		Unité concernée :
④	<input type="radio"/> Non	Si canalisation de transport concernée:
	<input type="radio"/> Oui (<i>si oui, préciser</i>)	Fluide : _____ Diamètre : _____
	POI <input type="checkbox"/> PSI <input type="checkbox"/> Autre <input type="checkbox"/>	Commune : _____
Heure déclenchement : _____ h	N° scénario POI/PSI : _____	Point kilométrique : _____

EVENEMENT		
Produit impliqué	Nature	Substance
Nom :	<input type="checkbox"/> Liquide	<input type="checkbox"/> SEVESO <input type="checkbox"/> Explosive
N° CAS :	<input type="checkbox"/> Gaz	
Quantité (unité de mesure) :	<input type="checkbox"/> Solide	<input type="checkbox"/> >5 % du seuil SEVESO
DETAILS, DESCRIPTION DE L'EVENEMENT		
<input type="checkbox"/> Explosion <input type="checkbox"/> Fuite <input type="checkbox"/> Incendie <input type="checkbox"/> Torche <input type="checkbox"/> Autre (à préciser) : _____ Décrire factuellement l'évènement, équipement(s) impliqué(s), circonstances, ...		
PREMIERES MESURES PRISES		
Risques associés à l'évènement : <input type="checkbox"/> Explosion <input type="checkbox"/> Pollution <input type="checkbox"/> Radiologique <input type="checkbox"/> Thermique <input type="checkbox"/> Toxique ➔ préciser les mesures d'exploitation, mesures de lutte contre le sinistre et ses impacts, périmètre sécurité, mesures antipollution, surveillance, ...		
Personnes présentes sur site : <input type="checkbox"/> Evacuation <input type="checkbox"/> Confinement Nb de personnes concernées : _____		
ÉTAT ACTUEL DE LA SITUATION		
➔ (décrire la situation, son développement et son niveau de maîtrise au moment de la rédaction de la fiche, ...)		

Page 2

Message d'information sur accident / incident - Fiche G/P

	Nom et localisation de l'établissement :		
①	Date et heure du message : <input type="text"/> à <input type="text"/> h <input type="text"/>	N° version ou révision de la fiche :	
	Date de l'évènement : <input type="text"/> Heure (de découverte) : <input type="text"/> h	Commune :	

Bloc 1 de la page 2 automatiquement repris de la page 1
dans le cas de la saisie numérique,
Sinon dates et numéro de version à compléter manuellement.

Nouveau bloc pour évaluer les conséquences potentielles
+ thématique torche et sa durée

CONSEQUENCES			
	Humaines	Environnementales	
⑥	<input type="radio"/> Non	<input type="radio"/> Non	<input type="checkbox"/> Milieu(x) pollue(s) :
	<input type="radio"/> Oui	<input type="radio"/> Oui	<input type="checkbox"/> Surface (ha) : <input type="text"/>
	<input type="radio"/> En cours d'évaluation	<input type="radio"/> En cours d'évaluation	<input type="checkbox"/> et/ou linéaire (km) : <input type="text"/>
			Torche : <input type="radio"/> Non <input type="radio"/> Oui Durée totale : <input type="text"/>



ECHELLE DE CLASSEMENT G/P DE L'ACCIDENT OU L'INCIDENT- INDICES D'EVOLUTION

Niveau de Gravité - G :

- G 0 : Opération normale d'exploitation**
- G 1 : Incident mineur d'exploitation**
Sans conséquence sur le personnel
Peu de potentialité de risque
Pas ou peu de conséquence sur l'environnement
Peu de dégâts matériels
- G 2 : Accident notable d'exploitation**
Importante potentialité de risque
et/ou avec conséquence sur le personnel
et/ou avec conséquence sur l'environnement
et/ou avec conséquence sur le matériel
- G 3 : Accident grave d'exploitation**
Avec conséquence sur le personnel
et/ou l'environnement
et/ou le matériel
- G 4 : Accident majeur**
Avec conséquences
ou potentialité de conséquences graves à
l'extérieur

Niveau de Perception - P :

- P 0 : Pas de perception à l'extérieur du site**
- P 1 : Peu de perception à l'extérieur du site**
- P 2 : Forte perception à l'extérieur**

▪ Type de perception extérieure réelle ou attendue :

- Olfactive Sonore Visuelle
 Autre :

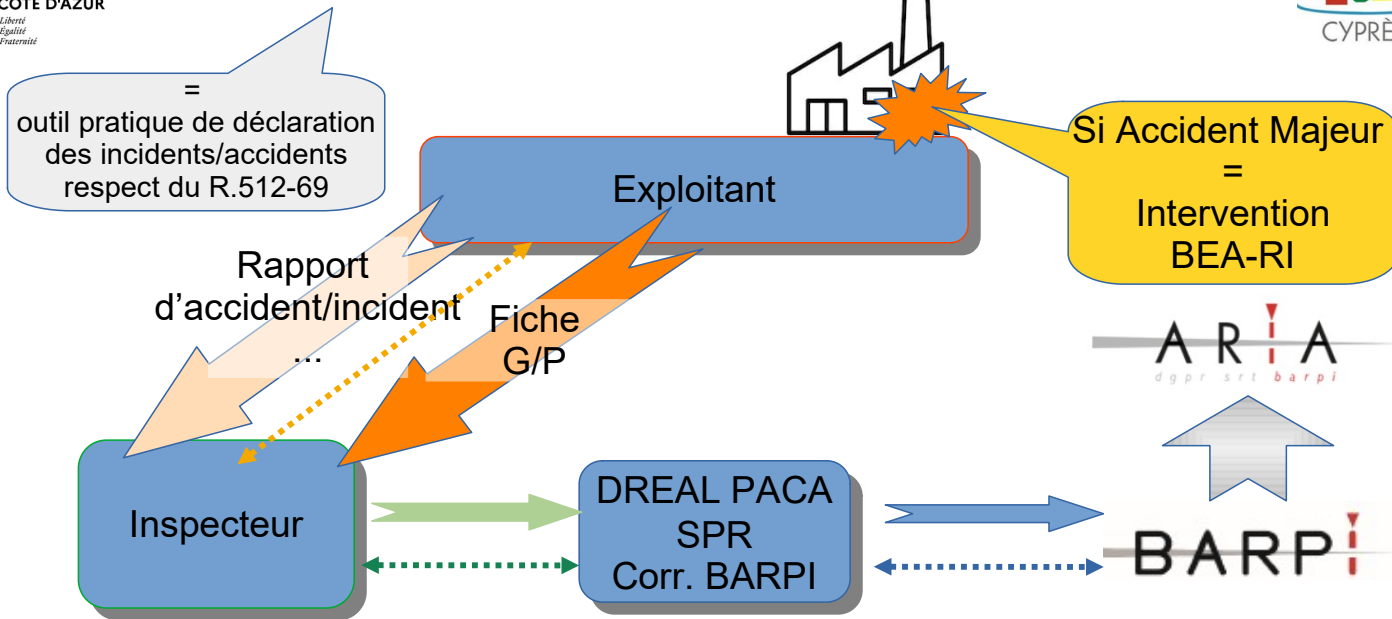
Indice d'évolution

- A** : Situation maîtrisée, conséquences identifiées,
pas de suite prévisible
- B** : Intervention en cours, sans impact prévisible à
l'extérieur du site
- C** : Situation évolutive avec risque d'atteinte à
l'extérieur du site

Page 2

COORDONNEES DU CONTACT	
Nom :	N° à joindre Cellule de crise exploitant :
Fonction :	
N° téléphone direct :	

La fiche G/P



Les suites des travaux de révision de la fiche G/P

- Mise en place de l'utilisation de la nouvelle fiche / envoi du courrier Préfet
- Fiche, guide d'utilisation et documentation associée disponible sur l'Internet DREAL/PACA

[Accueil > Prévention des risques > Installations classées pour la protection de l'environnement > Déclaration d'accident/incident](#)

- **Point d'étape à 6 mois** pour faire remonter les observations éventuelles et valider la version définitive de la fiche

Direction régionale de l'environnement,
de l'aménagement et du logement
Provence-Alpes-Côte d'Azur

Service Prévention des Risques

36, Boulevard des Dames - 13002 Marseille
Tél. 04 88 22 61 00
www.paca.developpement-durable.gouv.fr

FIN

Merci pour votre attention