

Volet 1 : État des lieux

Volet 2 : Mobilisation des politiques publiques

Des communes littorales couvrant une proportion non négligeable des départements

Superficie en km²	Alpes-Maritimes	Bouches-du-Rhône	Var	Ensemble
Communes littorales	269	2 100	1 129	3 498
Communes rétro-littorales	4 026	2 995	4 909	11 930
<b>Toutes communes</b>	<b>4 295</b>	<b>5 095</b>	<b>6 038</b>	<b>15 428</b>

Proportion des surfaces communales	Alpes-Maritimes	Bouches-du-Rhône	Var	Ensemble
Communes littorales	6%	41%	19%	23%
Communes rétro-littorales	94%	59%	81%	77%
<b>Toutes communes</b>	<b>100%</b>	<b>100%</b>	<b>100%</b>	<b>100%</b>

Proportion des surfaces communales	Méditerranée	Atlantique	Manche - mer du Nord	Ensemble
Communes littorales	19%	14%	6%	13%
Communes rétro-littorales	81%	86%	94%	87%
<b>Toutes communes</b>	<b>100%</b>	<b>100%</b>	<b>100%</b>	<b>100%</b>


Les communes littorales représentent globalement 23% du territoire des trois départements concernés, ce qui est sans commune mesure avec la part atteinte dans les départements des autres façades maritimes. Cette part atteint même 41% dans le département des Bouches-du-Rhône.

Nombre de communes	Alpes-Maritimes	Bouches-du-Rhône	Var	Ensemble
Communes littorales	16	22	27	65
Communes rétro-littorales	147	97	126	370
<b>Toutes communes</b>	<b>163</b>	<b>119</b>	<b>153</b>	<b>435</b>

Proportion des communes	Alpes-Maritimes	Bouches-du-Rhône	Var	Ensemble
Communes littorales	10%	18%	18%	15%
Communes rétro-littorales	90%	82%	82%	85%
<b>Toutes communes</b>	<b>100%</b>	<b>100%</b>	<b>100%</b>	<b>100%</b>

Proportion des communes	Méditerranée	Atlantique	Manche - mer du Nord	Ensemble
Communes littorales	10%	11%	5%	8%
Communes rétro-littorales	90%	89%	95%	92%
<b>Toutes communes</b>	<b>100%</b>	<b>100%</b>	<b>100%</b>	<b>100%</b>

Près d'une commune sur cinq est littorale dans les départements des Bouches-du-Rhône et du Var pour une commune sur dix dans les Alpes-Maritimes, ainsi que sur l'ensemble de la façade Méditerranéenne ou de la façade Atlantique. En moyenne, sur la façade Manche – Mer du Nord, une commune sur vingt seulement est littorale.



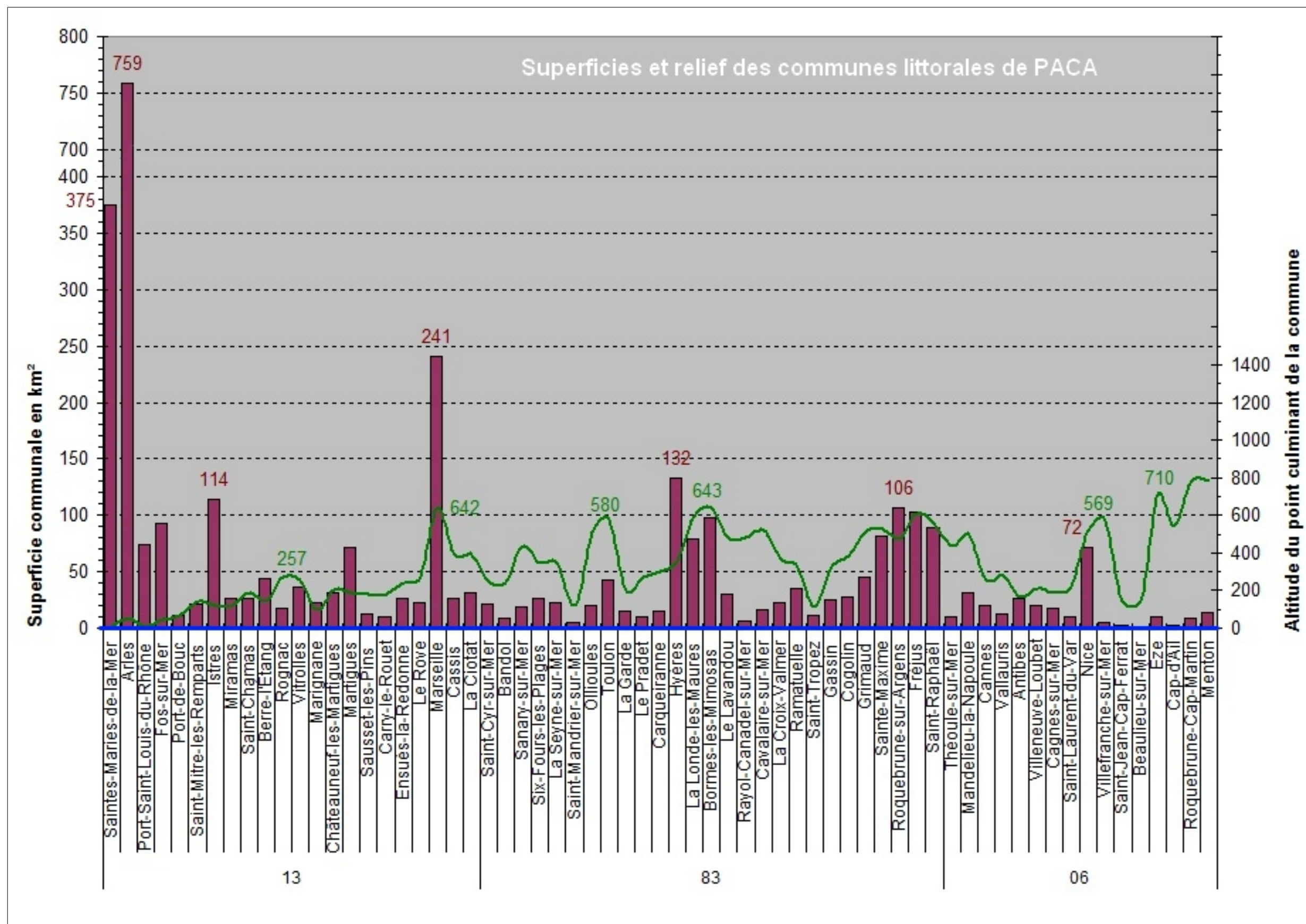
Superficie moyenne en km²	Alpes-Maritimes	Bouches-du-Rhône	Var	Ensemble
Communes littorales	17	95	42	54
Communes rétro-littorales	27	31	39	32
<b>Toutes communes</b>	<b>26</b>	<b>43</b>	<b>39</b>	<b>35</b>

Superficie moyenne en km²	Alpes-Maritimes	Bouches-du-Rhône	Var	Ensemble
Communes littorales*	17	64	42	43
Communes rétro-littorales	27	31	39	32
<b>Toutes communes</b>	<b>26</b>	<b>37</b>	<b>39</b>	<b>34</b>

\*hors Arles

Superficie moyenne en km²	Méditerranée	Atlantique	Manche - mer du Nord	Ensemble
Communes littorales*	42	26	10	25
Communes rétro-littorales	19	20	8	14
<b>Toutes communes</b>	<b>22</b>	<b>21</b>	<b>8</b>	<b>15</b>

La taille moyenne des communes littorales est nettement plus importante dans les Bouches-du-Rhône (64 km²) que dans le Var (42 km²) et surtout les Alpes-Maritimes (17 km²). Cette taille est une fois et demi plus grande que la taille moyenne des communes littorales de la façade Atlantique (26 km²) et quatre fois plus grande que la taille moyenne des communes littorales de la façade Manche Mer du Nord (10 km²).



Volet 1 : État des lieux

Volet 2 : Mobilisation des politiques publiques

Une organisation originale des bassins versants

Les trois départements littoraux de PACA sont organisés autour du bassin versant du Rhône et de 16 bassins versants côtiers, d'importance variable.

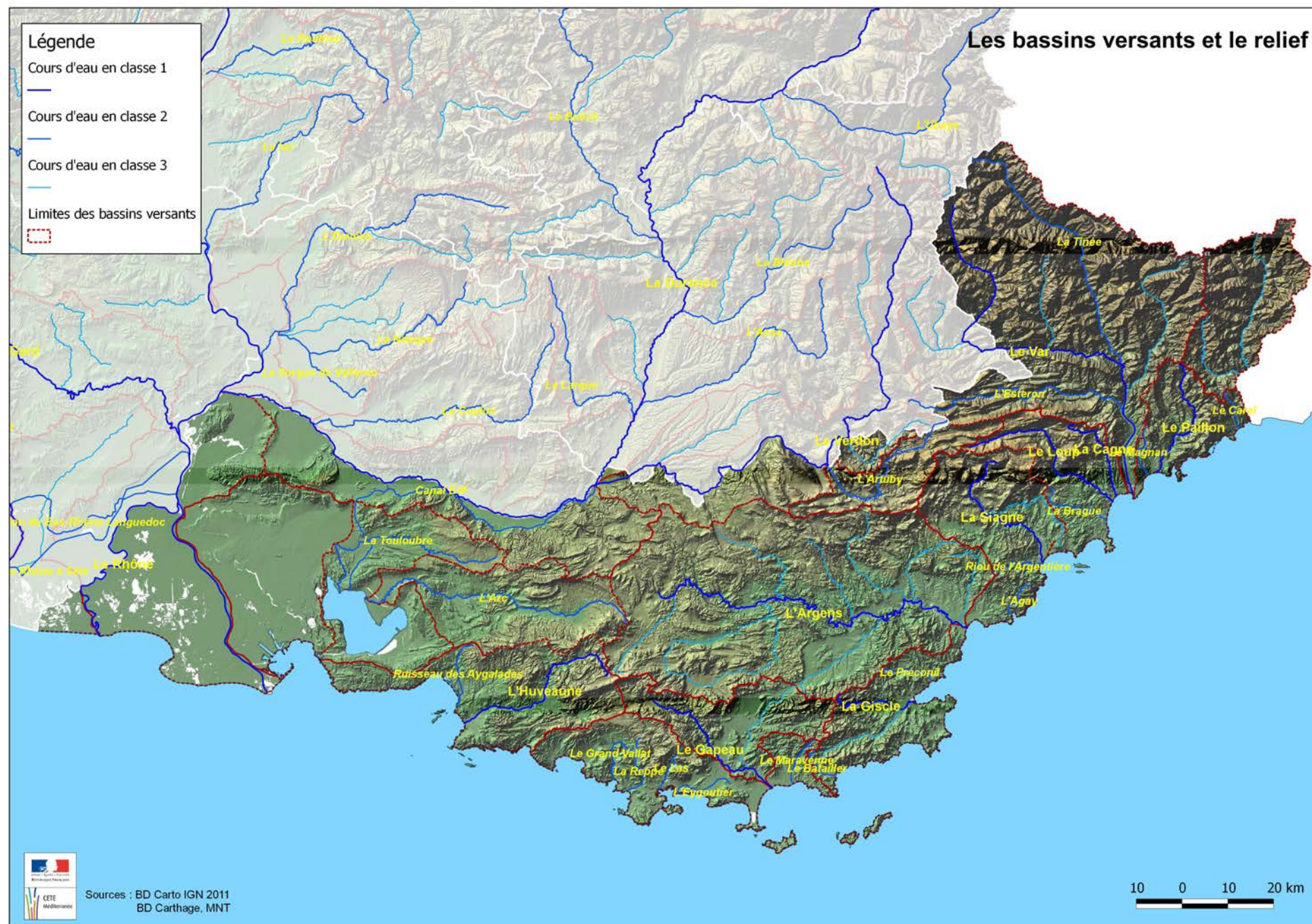
Libellé	Surface en ha par rapport à la limite départementale	Surface relative des bassins versants
<b>Le Rhône</b>	<b>293 666</b>	<b>19,05%</b>
Le Vidourle	7 782	0,50%
L'Arc	75 420	4,89%
L'Etang de Berre (Arc exclu)	67 039	4,35%
Côtiers de l'Etang de Berre au Rhône	98 469	6,39%
Côtiers de l'Etang de Berre au cap Canaille	83 155	5,39%
Côtiers du cap Canaille au Gapeau	58 332	3,78%
Le Gapeau	54 884	3,56%
Côtiers du Gapeau au cap Bénat	11 524	0,75%
<b>L'Argens</b>	<b>273 023</b>	<b>17,71%</b>
Côtiers du cap Bénat à l'Argens	53 226	3,45%
Côtiers de l'Argens à la grande Frayère incluse	73 718	4,78%
Côtiers de la grande Frayère au Var	49 841	3,23%
<b>Le Var</b>	<b>239 451</b>	<b>15,53%</b>
Côtiers du Var à la frontière italienne	38 462	2,49%
La Roya de sa source à la frontière italienne	60 855	3,95%
Iles d'Hyère	2 870	0,19%

Le bassin versant du Rhône baigne la partie nord des Bouches-du-Rhône et du Var, au travers notamment de ses affluents de la Durance et du Verdon, avant de déboucher en Méditerranée au niveau de la Camargue et des deux bras du Rhône. En proportion, il couvre plus de 19% du territoire des 3 départements littoraux.

Parmi les bassins versants côtiers qui irriguent les trois départements (81 % de la surface), on identifie deux bassins plus importants que les autres à savoir : d'une part, celui de l'Argens (17% en surface), orienté Ouest-Est et, d'autre part, celui du Var (15% en surface) orienté Nord-Sud.

La superficie importante de ces deux bassins versants côtiers et le caractère urbanisée de leur embouchure, expliquent la sensibilité particulière aux inondations des secteurs de Fréjus et de Nice.

Les autres bassins versants sont de dimensions plus réduites, d'une surface couvrant entre 50 000 ha et 100 000 ha, représentant de 3 à 6% de l'espace. À noter l'existence d'une partie du bassin versant du Vidourle, d'origine languedocienne, qui ne couvre que 7 700 ha à l'ouest du Petit-Rhône.



Volet 1 : État des lieux

Volet 2 : Mobilisation des politiques publiques

Libellé	Surface en ha par rapport à la limite départementale	Surface relative des bassins versants
<b>Le Rhône</b>	<b>293 666</b>	<b>19,05%</b>
Le Vidourle	7 782	0,50%
L'Arc	75 420	4,89%
L'Étang de Berre (Arc exclu)	67 039	4,35%
Côtière de l'Étang de Berre au Rhône	98 469	6,39%
Côtière de l'Étang de Berre au cap Canaille	83 155	5,39%
Côtière du cap Canaille au Gapeau	58 332	3,78%
Le Gapeau	54 884	3,56%
Côtière du Gapeau au cap Bénat	11 524	0,75%
<b>L'Argens</b>	<b>273 023</b>	<b>17,71%</b>
Côtière du cap Bénat à l'Argens	53 226	3,45%
Côtière de l'Argens à la grande Frayère incluse	73 718	4,78%
Côtière de la grande Frayère au Var	49 841	3,23%
<b>Le Var</b>	<b>239 451</b>	<b>15,53%</b>
Côtière du Var à la frontière italienne	38 462	2,49%
La Roya de sa source à la frontière italienne	60 855	3,95%
Iles d'Hyères	2 870	0,19%

